COLOMBIA POTENCIA DE LA VIDA

MEGAFICHA

Agencia de Renovación del Territorio - ART

ALTO PATÍA Y NORTE DEL CAUCA

Población (2023)
833.930 habitantes

Hombre 49,7%

Mujer 50,3%

Rural 70%

Urbana 30%

Fuente: Proyección CNPV-DANE

Municipios

Cauca: Argelia, Balboa, Buenos Aires, Cajibío, Caldono, Caloto, Corinto, El Tambo, Jambaló, Mercaderes, Miranda, Morales, Patía, Piendamó, Santander de Quilichao, Suárez y Toribio.

Nariño: Cumbitara, El Rosario, Leiva, Los Andes y Policarpa.

Valle del Cauca: Florida y Pradera

Criterios de focalización PDET

1 Pobreza

Tablero Pobreza

LA POBREZA MULTIDIMENSIONAL EN LA SUBREGIÓN FUE DE 16,1%, EL INDICADOR CON MEJOR RESULTADO EN 2022 FUE CUIDADOS A LA PRIMERA INFANCIA Y EL INDICADOR CON MAYOR RETO EN LA SUBREGIÓN ES EMPLEO INFORMAL

LA SUBREGIÓN SE ENCUENTRA 9 PUNTOS PORCENTUALES (P.P.) POR DEBAJO DEL TOTAL PDET

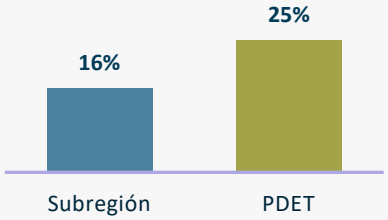

Cálculos ART con base en: Pobreza Multidimensional del Censo de población CNPV – DANE.

2 Fortaleza Institucional

MEDICIÓN DE DESEMPEÑO MUNICIPAL (MDM)

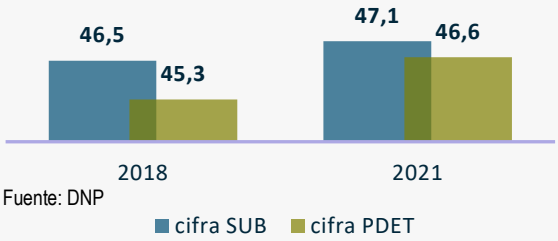

Fuente: DNP

DESDE EL 2018 LA SUBREGIÓN HA PRESENTADO UNA LEVE MEJORA EN EL DESEMPEÑO. SE ENCUENTRA CON UN PUNTAJE DE 0.5 PUNTOS PORCENTUALES POR ENCIMA DEL PROMEDIO PDET

MEDICIÓN DE DESEMPEÑO INSTITUCIONAL (MDI)

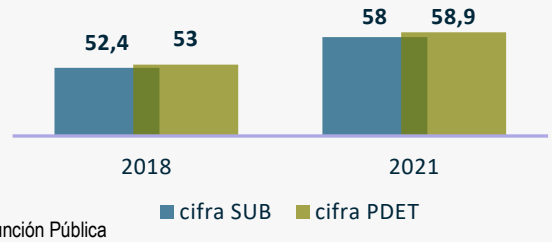

Fuente: Función Pública

3 Violencia

ÍNDICE DE INCIDENCIA DEL CONFLICTO ARMADO (2021)

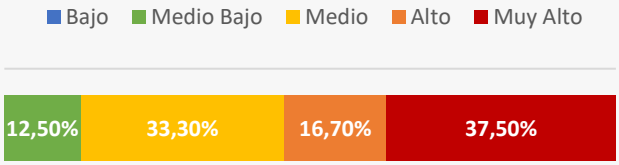

EL **38%** DE LOS MUNICIPIOS SE ENCUENTRA EN RIESGO MUY ALTO DE CONFLICTO ARMADO. DESDE EL 2018 HASTA EL 2021, LA CANTIDAD DE MUNICIPIOS CON RIESGO MEDIO HA CAÍDO UN -12,5%, LOS DE RIESGO ALTO HAN AUMENTADO UN 25% Y LOS MUY ALTO CAYERON -4,2%

Fuente: DNP

4 Cultivos Ilícitos

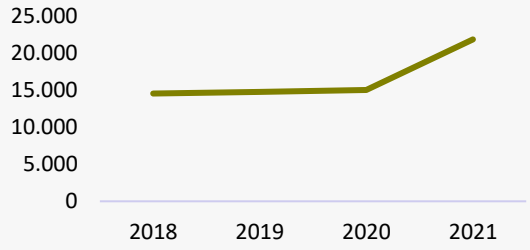

EN EL ÚLTIMO AÑO SE PRESENTÓ UN CRECIMIENTO DEL **46%** EN LAS ÁREAS CULTIVADAS DE COCA. ES LA **CUARTA** SUBREGIÓN PDET CON MÁS HECTÁREAS REGISTRADAS.

Fuente: Ministerio de Justicia - UNODC

Economía

Valor Agregado

$11,2 billones (2021)

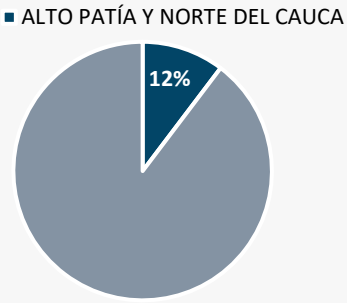

LA SUBREGIÓN TIENE UNA PARTICIPACIÓN DENTRO DEL TOTAL DEL VALOR AGREGADO PDET DEL **11,5%.**

TAMBIÉN PRESENTÓ UN CRECIMIENTO DEL 16% EN EL VALOR AGREGADO RESPECTO AL AÑO ANTERIOR (2020). EN EL TOTAL PDET FUE DEL 21,8%

Cálculos propios con base en los resultados municipales de las Cuentas Nacionales Departamentales 2023 - DANE.

Mercado Laboral

Cálculos ART con base en el CNPV 2018 y GEIH – DANE

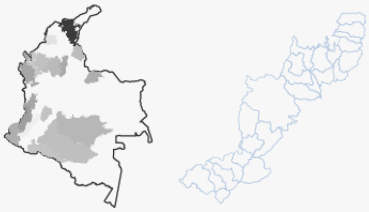

	PDET		SUBREGIÓN
TASA DE OCUPACIÓN EN 2020	33,7%	<	34,1%
TASA DE DESEMPLEO EN 2020	12,8%	>	10,9%
OCUPADOS FORMALES.	42%	>	33%

TEJIDO EMPRESARIAL

8.886 EMPRESAS EN LA SUBREGIÓN, SIENDO COMERCIO EL SECTOR ECONÓMICO DONDE SE CONCENTRAN (56,1%). LAS EMPRESAS DE ESTE TERRITORIO REPRESENTAN EL 7,7% DEL TOTAL PDET. LA SUBREGIÓN REGISTRÓ UNA REDUCCIÓN DEL 13,7% EN SU TEJIDO EMPRESARIAL EN 2020, MAYOR EN 4,4 P.P. FRENTE A LA REDUCCIÓN DEL TOTAL PDET (9,3%).

Fuente: Directorio Estadístico Empresarial - DANE

COLOMBIA POTENCIA DE LA VIDA

MEGAFICHA

Agencia de Renovación del Territorio - ART

¿Cómo van los PDET?

TEMAS DESTACADOS ★★★

TEMAS POR FORTALECER ★☆☆

Pilar 1 — ORDENAMIENTO SOCIAL DE LA PROPIEDAD RURAL Y USO DEL SUELO

(2018-2021) **1'889.253** ÁRBOLES SEMBRADOS (7,1% DEL TOTAL PDET)

Fuente: Ministerio de Ambiente y Desarrollo Sostenible

(2018-2021) LA ANT OTORGÓ TÍTULOS DE FORMALIZACIÓN Y ACCESO A TIERRAS A UN TOTAL DE **3.676** FAMILIAS CAMPESINAS, PRINCIPALMENTE EN DE BUENOS AIRES (551), SANTANDER DE QUILICHAO (505) Y CALDONO (495). FUE LA **TERCERA** SUBREGIÓN MÁS BENEFICIADA. EN TOTAL **4517** HECTÁREAS ADJUDICADAS Y FORMALIZADAS (1,7% DEL TOTAL PDET)

Fuente: Minagricultura

(2018-2021) **355** PREDIOS ENTREGADOS Y COMPENSADOS (FUE LA **SEGUNDA** CON MÁS PREDIOS ENTRE LAS 16 SUBREGIONES)

(2018-2021) SE REGISTRÓ UN AUMENTO DE **640** HECTÁREAS DEFORESTADAS EN EL ÚLTIMO AÑO. ESTA TENDENCIA CRECIENTE DEJA LA REGIÓN CON UN TOTAL DE **3.869** HA (0,5% DEL TOTAL EN LOS PDET). EL TAMBO (1.691 HA), EL ROSARIO (633 HA) Y POLICARPA (492 HA), CONCENTRARON EL MAYOR NÚMERO (EL 72,7% DE LAS HA)

Fuente: IDEAM, por solicitud de información

Pilar 2 — INFRAESTRUCTURA Y ADECUACIÓN DE TIERRAS

AUMENTÓ LA COBERTURA DE SUBSCRIPCIÓN A INTERNET FIJO DE 7,4% EN 2018 A **10,9%** EN 2021 (+3,5%)

Fuente: Datos abiertos

AUMENTARON LOS NUEVOS USUARIOS DEL SERVICIO DE ENERGÍA ELÉCTRICA EN **308** DEL 2018 AL 2021

Fuente: Ministerio de Minas y Energía

SIN EMBARGO, ENTRE 2020 Y 2021 SE REGISTRÓ UNA REDUCCIÓN DE **2.927** NUEVOS USUARIOS CONECTADOS A ENERGÍA ELÉCTRICA

EN EL CUATRIENIO, LA SUBREGIÓN **NO REGISTRÓ INCREMENTOS** EN LA CAPACIDAD INSTALADA DE FUENTES NO CONVENCIONALES DE ENERGÍA Y DE SOLUCIONES DE TIPO HÍBRIDO EN LAS ZONAS NO INTERCONECTADAS (ZNI).

PAZ: Avanzar cumpliendo

pdet Programas de Desarrollo con Enfoque Territorial

Pilar 3 SALUD RURAL

(2018-2021) AUMENTÓ LA COBERTURA DE AFILIACIÓN AL SGSSS EN **+1,5%.** (SÉPTIMA SUBREGIÓN CON MAYOR CRECIMIENTO)

(2018-2021) EL NÚMERO DE CENTROS DE SALUD CONSTRUIDOS O MEJORADOS EN LOS MUNICIPIOS DE ESTA SUBREGIÓN FUE DE **4**. ESTE RESULTADO UBICA A LA SUBREGIÓN COMO LA **LÍDER** EN ESTA ESTADÍSTICA

SIN EMBARGO, PARA EL AÑO 2021 LA SUBREGIÓN SE UBICÓ COMO LA **CUARTA** CON MENOR COBERTURA (**88,1%**) ENTRE LAS 16 SUBREGIONES PDET

Fuente: Minsalud

Pilar 4 EDUCACIÓN RURAL

LA COBERTURA *NETA* TOTAL PASÓ DEL 76,1% EN 2018 AL **84,6%** EN 2021 (+8,5%)

LA COBERTURA *NETA* DE TRANSICIÓN PASÓ DEL 43,9% EN 2018 AL **55,9%** EN 2021 (+12%)

NETA

MISMAS EDADES

LA COBERTURA *NETA* DE EDUCACIÓN MEDIA DEL **39,7%** ENTRE 2018 Y 2021, AÚN ES UN NIVEL **BAJO** EN RELACIÓN CON LA COBERTURA TOTAL Y LA COBERTURA EN OTROS NIVELES.

LA COBERTURA *BRUTA* TOTAL PASÓ DEL 89,3% EN 2018 AL **94,6%** EN 2021 (+5,3%)

LA COBERTURA *BRUTA* DE TRANSICIÓN PASÓ DEL 74,6% EN 2018 AL **85,6%** EN 2021 (+11%)

BRUTA

EDADES DIFERENTES

LA COBERTURA *BRUTA* DE EDUCACIÓN MEDIA DEL **72,9%** ENTRE 2018 Y 2021, AÚN ES UN NIVEL **BAJO** EN RELACIÓN CON LA COBERTURA TOTAL Y LA COBERTURA EN OTROS NIVELES.

Fuente: Ministerio de Educación Nacional

Pilar 5 VIVIENDA, AGUA POTABLE Y SANEAMIENTO

LA COBERTURA EN ALCANTARILLADO AUMENTÓ AL **60,5%** EN 2021 (+12,5% RESPECTO AL 2018)

EL ACCESO A ALCANTARILLADO AUMENTÓ AL **45,2%** EN 2021 (+12,8% RESPECTO AL 2018)

LA COBERTURA EN ASEO AUMENTÓ AL **43%** EN 2021 (+13,2% RESPECTO AL 2018)

Fuente: Superintendencia de servicios

Pilar 6 REACTIVACIÓN ECONÓMICA Y PRODUCCIÓN AGROPECUARIA

EL NÚMERO DE CRÉDITOS APROBADOS A PEQUEÑOS PRODUCTORES AGRÍCOLAS EN LA REGIÓN PASÓ DE 8.399 EN 2018 A **18.535** EN 2021 (+120%). ESTO LA UBICA COMO LA SUBREGIÓN CON EL **MAYOR** CRECIMIENTO DE TODAS LAS SUBREGIONES. ESTOS CRÉDITOS FUERON POR UN VALOR TOTAL DE $393.898 MILLONES

(2018-2021) EL NÚMERO DE EMPRESAS RUES LEGALMENTE CONSTITUIDAS FUE DE **8.500** EMPRESAS. ESTE RESULTADO UBICA A LA SUBREGIÓN COMO LA **QUINTA** CON MAYOR NÚMERO DE EMPRESAS

(2018-2021) **40.314** PERSONAS VINCULADAS A LOS BENEFICIOS ECONÓMICOS PERIÓDICOS (BEPS). ESTA ES LA SUBREGIÓN CON **MAYOR** NÚMERO DE VINCULACIONES

(2018-2021) **167** PROYECTOS PRODUCTIVOS DE LA UNIDAD DE RESTITUCIÓN DE TIERRAS (13,7% DEL TOTAL PDET)

Fuente: Minagricultura

Pilar 7 DERECHO A LA ALIMENTACIÓN

EL NÚMERO DE MUERTES POR DESNUTRICIÓN EN 2021 DISMINUYÓ EN **0,2** POR CADA 100.000 NIÑOS Y NIÑAS NACIDOS VIVOS EN ESTA SUBREGIÓN FRENTE A LO REGISTRADO EN 2018.

Fuente: Minsalud

2.466 HOGARES BENEFICIADOS CON PROYECTOS AGROECOLÓGICOS PARA LA PRODUCCIÓN DE ALIMENTO Y EL AUTOCONSUMO ENTRE 2020 Y 2021

Fuente: Departamento Administrativo para la Prosperidad Social

Pilar 8 RECONCILIACIÓN, CONVIVENCIA Y PAZ

EL NÚMERO DE PERSONAS SECUESTRADAS POR CADA 100.000 HABITANTES **DISMINUYÓ** ENTRE 2018 Y 2021, AL PASAR DE 2,03 EN 2018 A **0,87** EN 2021.

LA TASA DE HURTOS POR CADA 100.000 HABITANTES **DISMINUYÓ** ENTRE 2018 Y 2021, AL PASAR DE 340,6 EN 2018 A **258,3** EN 2021.

ENTRE 2020 Y 2021 SE REGISTRÓ UNA REDUCCIÓN EN LA TASA DE HOMICIDIOS, AL PASAR DE 85,7 EN 2020 A **83,8** EN 2021.

Fuente: Ministerio de Defensa Nacional

SIN EMBARGO, ENTRE 2020 Y 2021 SE REGISTRÓ UN **AUMENTO** EN LA TASA DE HURTOS, AL PASAR DE 238,3 EN 2020 A **258,3** EN 2021.

LA TASA DE HOMICIDIOS POR CADA 100.000 HABITANTES AUMENTÓ ENTRE 2018 Y 2021, AL PASAR DE 66,3 EN 2018 A **83,8** EN 2021

Inversión Subregional

A 31 de diciembre de 2023 a través de **fuentes movilizadoras** (Ocad Paz , Art - Fcp , Trazador Paz - Pgn - Subregionalizado , Obras Por Impuestos, Pgn - Obras Pdet) y Sistema General de Regalías diferente a OCAD Paz se han invertido cerca de **$2,1 billones de pesos constantes de 2016**, en la subregión de Alto Patia y Norte del Cauca.

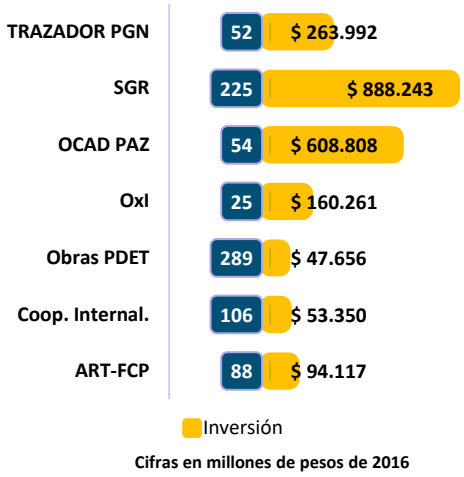

29 de cada 100 pesos se ha dirigido al sector de Transporte con una inversión aproximada de $623 mil millones. También resaltan proyectos dirigidos a los sectores de Agricultura y Desarrollo Rural con $472 mil millones y Educación con recursos cercanos a los $279 mil millones.

29%	22%	13%	8%
$622.921	$471.776	$279.471	$170.710
Transporte	**Agricultura y Desarrollo Rural**	**Educación**	**Inclusión Social y Reconciliación**

A nivel municipal, se observa que, de los 839 proyectos, 87 benefician a más de un municipio con una inversión cercana a los $791 mil millones. Los proyectos que solo benefician a un municipio ascienden a 752 con una inversión cerca de los $1.3 billones. Por ejemplo, resaltan Caldono y Santander de Quilichao con inversiones aproximadas a los $246 mil millones.

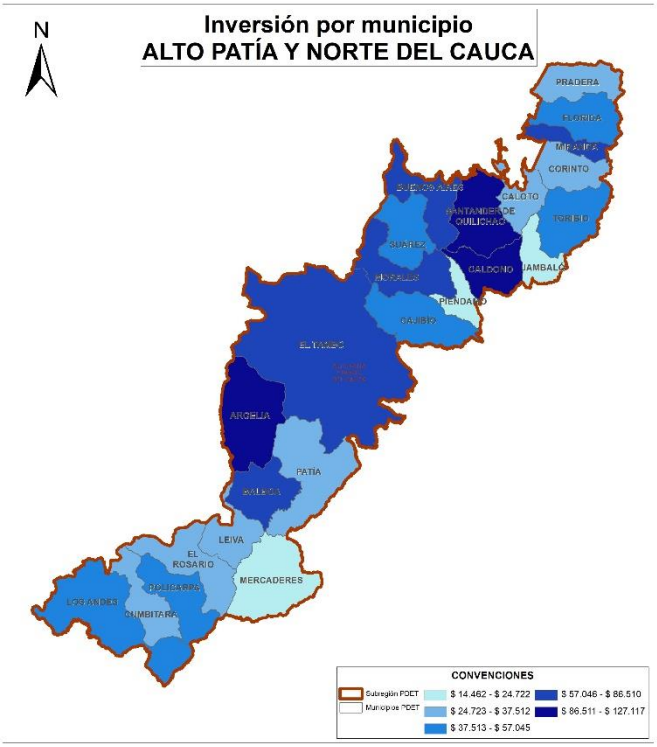

Inversión histórica aprobada

De los 839 proyectos aprobados en esta subregión, el **52%** de la inversión se encuentra en ejecución, el **43%** en estado de terminado y el **5%** restante se encuentran en estructuración.

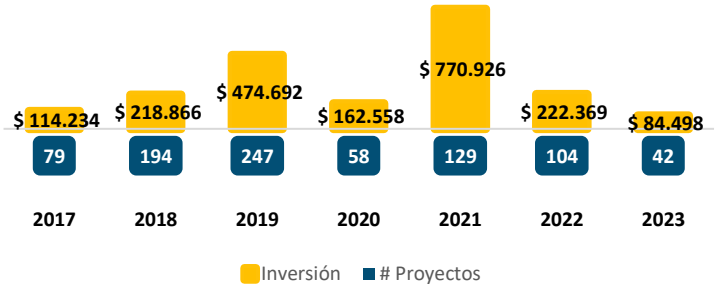

Cifras en millones de pesos de 2016

575 PROYECTOS TERMINADOS EN 19 SECTORES POR $923 MIL MILLONES

Corresponde al

43%

Recursos aprobados que han sido ejecutados

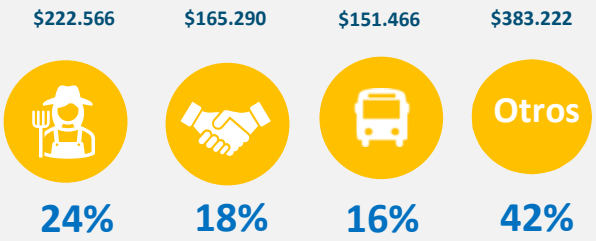

INCLUSIÓN	TRANSPORTE	AGRICULTURA Y DESARROLLO RURAL	EDUCACIÓN
1 sede adecuada en el municipio de Santander de Quilichao para el fortalecimiento de la comunidad Afroquilichagueña por valor $588.498.810. 1 caseta comunal en la vereda La Planada por $145.300.873.	34 km pavimentados de dos tramos en la vía 26CC01 en los municipios Morales y Suarez por valor $ 8.347.860. 19,6 km mejorados de las vías terciarias mediante la construcción de placa huella por valor $ 5.099.946.	2 laboratorios de economía creativa y de innovación agroarte en El Tambo por $295.000.000. 1 línea productiva de flores y follajes en Miranda por $1.432.049.	2 sedes educativas mejoradas en infraestructura deportiva en el Tambo por $5.467.276. 1 sede educativa construida en el Cumbitara por $673.102.

***Los datos de información tomados para los indicadores principales de los proyectos corresponden a los registrados en la MGA a través de la plataforma SUIFP. Los valores de cada indicador, especialmente los de kilómetros de vías no necesariamente reflejan una intervención integral y completa sobre la longitud señalada, sino que estos valores pueden señalar áreas de influencia de la vía relacionadas con las intervenciones específicas.**

Recursos Propios Vs. Fuentes Movilizadoras



La inversión realizada entre 2017 y 2022 en la subregión ascendió a $1.281.073 millones por Fuentes Movilizadoras y $773.435. millones por recursos propios (tributarios y no tributarios) (2017-2022), de las entidades territoriales. Lo anterior muestra que en **la subregión se invirtió 1.66 pesos a través de las fuentes movilizadoras por cada peso invertido mediante los recursos propios** de los 24 municipios PDET. Al analizar los datos por municipio se encuentra que a menor nivel de inversión por recursos propios que presentan los municipios, mayor es el nivel de inversión asociada por las fuentes movilizadoras.

Los 3 municipios donde se presentó una mayor incidencia de las fuentes movilizadoras en la subregión son:

- ✓ *EL ROSARIO* recibió $8.09 pesos de Fuentes Movilizadoras por cada peso de Recursos Propios
- ✓ *EL TAMBO* recibió $6.43 pesos de Fuentes Movilizadoras por cada peso de Recursos Propios
- ✓ *CALDONO* recibió $6.37 pesos de Fuentes Movilizadoras por cada peso de Recursos Propios

Relación de inversión entre Fuentes Movilizadoras y Recursos Propios en Alto Patía y Norte del Cauca (2017-2022)

Fuente: FUT y Seguimiento a la inversión SAM-ART (2017-2022)