
	REPUBLICA DE COLOMBIA DEPARTAMENTO DEL PUTUMAYO MUNICIPIO DE VILLAGARZON CONCEJO MUNICIPAL	Código: MCMV001	
		Fecha: 05/06/2019	
		Acuerdo N° 004	

"Por el desarrollo y la transformación de nuestro municipio..."

ACUERDO N° 004
(JUNIO 05 DE 2019)

POR MEDIO DEL CUAL SE ADOPTA EL PLAN DE ACCIÓN PARA LA TRANSFORMACIÓN REGIONAL - PATR - SUBREGIÓN PUTUMAYO DEL PROGRAMA DE DESARROLLO CON ENFOQUE TERRITORIAL (PDET) EN EL MUNICIPIO DE VILLAGARZON – PUTUMAYO.

EL HONORABLE CONCEJO MUNICIPAL DE VILLAGARZON, PUTUMAYO En ejercicio de las facultades constitucionales y legales, en especial las conferidas por los artículos 313 y 339 de la Constitución Política de Colombia, por el artículo 92 del Decreto 1333 de 1986, por el artículo 6° del Decreto Ley 893 de 2017 y la ley 1551 de 2012, y,

CONSIDERANDO

Que el artículo 1° de la Constitución Política establece que Colombia es un Estado Social de Derecho organizado en forma de república unitaria, descentralizada, con autonomía de sus entidades territoriales, democrática, participativa y pluralista, fundada en el respeto de la dignidad humana, en el trabajo y la solidaridad de las personas que la integran y en la prevalencia del interés general.

En este contexto los departamentos, los distritos, los municipios y los territorios indígenas, son entidades territoriales que por mandato constitucional deben ejercer sus funciones, conforme a la distribución de competencias efectuada por la ley orgánica de ordenamiento territorial en sus distintos niveles, conforme a los principios de coordinación, concurrencia y subsidiariedad en los términos de ley.

Que el artículo 286 de la Carta Política lista las entidades territoriales, entre las que se encuentran los municipios, que al tenor de lo señalado en el artículo 287 ibídem, tienen derecho a gobernarse por sus propias autoridades y gozan de autonomía para la gestión de sus intereses dentro de los límites de la Constitución y la Ley.

Que el artículo 311 de la Constitución Política reza: *"Al municipio como entidad fundamental de la división político-administrativa del Estado le corresponde prestar los servicios públicos que determine la ley, construir las obras que demande el progreso local, ordenar el desarrollo de su territorio, promover la participación comunitaria, el mejoramiento social y cultural de sus habitantes y cumplir las demás funciones que le asignen la Constitución y las leyes."*


Que de conformidad con lo establecido en el artículo 314 de la Constitución Política en cada municipio habrá un alcalde, jefe de la administración local y representante legal del municipio.

Que el artículo 315 de la Constitución Política establece, entre otras atribuciones del alcalde las siguientes: *"1. Cumplir y hacer cumplir la Constitución, las leyes, los decretos del gobierno y las ordenanzas y los acuerdos del concejo."*, *"5. Presentar oportunamente al Concejo los proyectos de acuerdo sobre planes y programas de*

... trabajamos con Calidad Humana, Social y Empresarial"



Barrio Centro Calle 2 Carrera 5– Piso 2 Telefax (098) 4284197 Villagarzón (P)
 Correo electrónico concejo@villagarzon-putumayo.gov.co
 Código postal urbano: 861080 Código postal rural: 861088

116



Carlos Libardo Solarte Yela
 Presidente Concejo Municipal
 Villagarzón - Putumayo

2019

	REPUBLICA DE COLOMBIA DEPARTAMENTO DEL PUTUMAYO MUNICIPIO DE VILLAGARZON CONCEJO MUNICIPAL	Código: MCMV001	
		Fecha: 05/06/2019	
		Acuerdo N° 004	

"Por el desarrollo y la transformación de nuestro municipio..."

desarrollo económico y social, obras públicas, presupuesto anual de rentas y gastos y los demás que estime convenientes para la buena marcha del municipio."

Que el Gobierno Nacional expidió el Decreto Ley 893 de 2017 por el cual se crearon los Programas de Desarrollo con Enfoque Territorial (PDET), como un instrumento de planificación y gestión para implementar de manera prioritaria los planes sectoriales y programas en el marco de la Reforma Rural Integral (RRI) y las medidas pertinentes que establece el Acuerdo Final en articulación con los planes territoriales, en los municipios priorizados en dicho Decreto con la finalidad de lograr la transformación estructural del campo y el ámbito rural y un relacionamiento equitativo entre el campo y la ciudad.

Que en el Departamento de Putumayo el artículo 3° del Decreto 893 de 2017 priorizó los municipios de Mocoa, Puerto Asís, Puerto Caicedo, Puerto Guzmán, Puerto Leguizamo, Orító, San Miguel, Valle del Guamuéz y Villagarzón.

Que el artículo 4° del Decreto 893 de 2017 señala que cada PDET se instrumentalizará en un Plan de Acción para la Transformación Regional, en adelante PATR, construido de manera participativa, amplia y pluralista en las zonas priorizadas.

Que el artículo 5° del Decreto 893 de 2017 establece que de acuerdo a las particularidades y dinámicas de cada región se garantizará la participación efectiva, amplia y pluralista de todos los actores del territorio en los diferentes niveles territoriales, en el proceso de elaboración, ejecución, actualización, seguimiento y evaluación de los Planes de Acción de los PDET.

Que el artículo 6° del Decreto 893 de 2017 determina que los Planes de Acción de los PDET deberán articularse y armonizarse con el Plan Nacional de Desarrollo, los planes de desarrollo de las entidades territoriales y demás instrumentos de planeación y ordenamiento del territorio, en aplicación de los criterios de coordinación, concurrencia y subsidiariedad, y de conformidad con lo establecido en las normas orgánicas de planeación. Los Planes de Acción de los PDET integrarán otros planes del territorio que contribuyan a su transformación.

Que en cumplimiento de las anteriores disposiciones el día 25 de septiembre de 2018 con la participación de la Gobernadora del Departamento de Putumayo y el Alcalde del Municipio de Villagarzón se suscribió el PLAN DE ACCION PARA LA TRANSFORMACION REGIONAL – PATR, SUBREGION PDET PUTUMAYO que comprende los siguientes municipios Mocoa, Puerto Asís, Puerto Caicedo, Puerto Guzmán, Puerto Leguizamo, Orító, San Miguel, Valle del Guamuéz y Villagarzón.

Que así mismo, el día 29 de agosto de 2018 se suscribió el Pacto Municipal para la Transformación Regional – PMTR del municipio de Villagarzón (Putumayo).

Que en las consideraciones del Plan de Acción para la Transformación Regional – PATR antes descrito se estipuló: "3. **CONSIDERACIONES;**... c. *Este PATR deberá articularse y armonizarse con el Plan Nacional de Desarrollo, con los Planes de Desarrollo de las entidades territoriales y demás instrumentos de planeación y*

Página 2 | 6


"... trabajamos con Calidad Humana, Social y Empresarial"



Barrio Centro Calle 2 Carrera 5– Piso 2 Telefax (098) 4284197 Villagarzón (P)

Correo electrónico concejo@villagarzon-putumayo.gov.co

Código postal urbano: 861080

Código postal rural: 861088


 Concejo Municipal Solarte Yela
 Presidente Concejo Municipal
 Villagarzón - Putumayo
 2019

	REPUBLICA DE COLOMBIA DEPARTAMENTO DEL PUTUMAYO MUNICIPIO DE VILLAGARZON CONCEJO MUNICIPAL	Código: MCMV001	
		Fecha: 05/06/2019	
		Acuerdo N° 004	

"Por el desarrollo y la transformación de nuestro municipio..."

ordenamiento del territorio, en aplicación de los criterios de coordinación, concurrencia y subsidiariedad, y de conformidad con lo establecido en las normas orgánicas de planeación".

Que a su vez las bases del Plan Nacional de Desarrollo 2018-2022: Pacto por Colombia Pacto por la Equidad, resaltan la importancia de focalizar estrategias transversales y dinamizadoras del desarrollo con atención especial a los 170 municipios PDET.

Que el capítulo XI: Pacto por la Construcción de Paz: Cultura de la legalidad, convivencia, estabilización y víctimas de las bases del Plan Nacional de Desarrollo (PND) 2018-2022, busca crear las condiciones en los territorios afectados por la violencia para que el desarrollo social y el progreso económico fluya en ellos como la mejor arma para combatir las causas de la violencia y reducir la inequidad que recoge los elementos de la Política de Estabilización "Paz con Legalidad".

Que de acuerdo con las bases del Plan Nacional de Desarrollo, la construcción de paz requiere crear condiciones en los territorios afectados por la violencia para el logro del desarrollo social y el progreso económico, busca instituciones e instrumentos que le permitan articular su acción de manera efectiva hacia las víctimas y la estabilización del territorio nacional y procura una mayor coordinación y resultados del Estado en la orientación de la inversión y el gasto eficiente.

Que dentro del Pacto para la Construcción de la Paz, el objetivo uno de las Acciones Efectivas para la Política de Estabilización señala; "Estabilizar los territorios rurales, principalmente en los 170 municipios PDET" con el fin de identificar e implementar acciones del Estado más efectivas para el impulso del desarrollo de estos municipios. Así mismo en sus estrategias establece la definición de la Hoja de Ruta de los PDET para la articulación de los diferentes instrumentos de planeación y como mecanismo de intervención eficiente entre los sectores nacionales y las entidades nacionales y territoriales para la estabilización en los 170 municipios PDET en un periodo de 15 años.


Que el objetivo de esa Hoja de Ruta será lograr la intervención y ejecución de esfuerzos entre agencias del Gobierno y entre los niveles nacional, departamental y municipal en los 170 municipios PDET, para lo cual la Agencia de Renovación del Territorio (ART) continuará identificando tanto proyectos prioritarios como actores responsables de su implementación y realizará la estructuración de proyectos estratégicos.



Que como lo señala el artículo 7° del Decreto Ley 893 de 2017, la Agencia de Renovación del Territorio (ART) dirigirá la respectiva revisión y seguimiento de los Planes de Acción de los PDET y coordinará la estructuración y ejecución de los proyectos de dichos planes en articulación con las entidades nacionales, territoriales y las autoridades tradicionales de los territorios de los pueblos, comunidades y grupos étnicos.

Que el artículo 12 del Decreto 893 de 2017 señala que los PDET cuya realización esté proyectada para hacerse en las regiones PDET que incluyan territorios de pueblos y comunidades étnicas y zonas con presencia de grupos étnicos, deberán contemplar un mecanismo especial de consulta para su implementación con el fin de incorporar la perspectiva étnica y cultural en el enfoque territorial, acorde con los planes de vida, etnodesarrollo, planes de manejo ambiental y ordenamiento territorial, o sus equivalentes.

... trabajamos con Calidad Humana, Social y Empresarial"

Barrio Centro Calle 2 Carrera 5- Piso 2 Telefax: (098) 4284197 Villagarzón (P)
 Correo electrónico concejo@villagarzon-putumayo.gov.co
 Código postal urbano: 861080 Código postal rural: 861088

319

 Carlos Libardo Solarte Yela
 Presidente Concejo Municipal
 Villagarzón - Putumayo
 2019

	REPUBLICA DE COLOMBIA DEPARTAMENTO DEL PUTUMAYO MUNICIPIO DE VILLAGARZON CONCEJO MUNICIPAL	Código: MCMV001	
		Fecha: 05/06/2019	
		Acuerdo N° 004	

"Por el desarrollo y la transformación de nuestro municipio..."

Que en el Plan de Acción para la Transformación Regional del PDET PUTUMAYO las autoridades de los Pueblos Étnicos se comprometen a fortalecer sus capacidades institucionales en el marco de su Derecho Propio para contribuir con la adecuada y pertinente implementación de las iniciativas que les correspondan y afecten.

Que para el logro del objeto de los PDET es necesario un esfuerzo conjunto de las entidades nacionales, territoriales, diversas autoridades y de la sociedad en general, lo cual implica un ejercicio de articulación, coordinación, seguimiento y evaluación a la ejecución, revisión y control del proceso de planificación y gestión que constituyen los Planes de Acción de los PDET.

Que el documento CONPES 3932 de 2018 adopta los lineamientos para la articulación del Plan Marco de Implementación (PMI) con los instrumentos de planeación, programación y seguimiento a políticas públicas del orden nacional y territorial. El PMI guarda estrecha relación con el Pacto por la Construcción de Paz que contiene la implementación de los Planes de Acción de los PDET de acuerdo con la Hoja de Ruta para el impulso al desarrollo de los territorios.

Que de acuerdo con las disposiciones establecidas en artículo 3 del Acto Legislativo 01 del 7 de julio de 2016 sobre la implementación y el desarrollo normativo del "Acuerdo Final para la Terminación del Conflicto y la Construcción de una Paz Estable y Duradera", las bases del PND incluyen el Plan Plurianual de Inversiones para la Paz priorizando recursos para la población más afectada en términos de pobreza extrema, economías ilegales, debilidad institucional y violencia, focalizados en los 170 municipios PDET priorizados por el Decreto 893 de 2017.

Que conforme con lo anterior y de acuerdo a las competencias constitucionales y legales se focalizarán las estrategias en el municipio de Villagarzón, de la Subregión PDET PUTUMAYO.

Que el Plan de Acción para la Transformación Regional del PDET PUTUMAYO y el Pacto Municipal para la Transformación Regional de Villagarzón, requieren ser adoptados por el Municipio de Villagarzón, a través de Acuerdo Municipal que permita articular y armonizar dicho Plan con los Planes de Desarrollo Territoriales y demás instrumentos de planeación y ordenamiento del territorio, en el marco de sus competencias y atribuciones constitucionales y legales.


Por lo anteriormente expuesto,



ACUERDA

ARTÍCULO PRIMERO: Adoptar el Plan de Acción para la Transformación Regional – PATR PUTUMAYO de los Programas de Desarrollo con Enfoque Territorial (PDET) en el Municipio de VILLAGARZON - PUTUMAYO, para lo cual se hará su articulación y coordinación con el Plan de Desarrollo Municipal en aplicación de los principios de coordinación, subsidiariedad y concurrencia con las distintas entidades nacionales y territoriales que permitan la sostenibilidad y ejecución de los PDET en los municipios priorizados por el artículo 3º del Decreto Ley 893 de 2017.

... trabajamos con Calidad Humana, Social y Empresarial"

Barrio Centro Calle 2 Carrera 5-- Piso 2 Telefax (098) 4284197 Villagarzón (P)
 Correo electrónico concejo@villagarzon-putumayo.gov.co
 Código postal urbano: 861080 Código postal rural: 861088

416

Carlos Ricardo Solarte Yela
 Presidente Concejo Municipal
 Villagarzón - Putumayo
 2019

	REPUBLICA DE COLOMBIA DEPARTAMENTO DEL PUTUMAYO MUNICIPIO DE VILLAGARZON CONCEJO MUNICIPAL	Código: MCMV001	
		Fecha: 05/06/2019	
		Acuerdo N° 004	

"Por el desarrollo y la transformación de nuestro municipio..."

Parágrafo 1: El Plan de Acción para la Transformación Regional – PATR, Subregión PDET PUTUMAYO suscrito el 25 de septiembre de 2018 comprende los municipios de: Mocoa, Puerto Asís, Puerto Caicedo, Puerto Guzmán, Puerto Leguizamó, Orito, San Miguel, Valle del Guamuéz y Villagarzón.

Parágrafo 2: El Pacto Municipal para la Transformación Regional – PMTR del municipio de Villagarzón, Putumayo suscrito el 29 de agosto de 2018.

ARTÍCULO SEGUNDO: En la armonización y articulación de los Planes de Acción de los PDET con los Planes de Desarrollo Territoriales, en los términos del artículo 9º del Decreto Ley 893 de 2017, se tendrá en cuenta el marco de la sostenibilidad fiscal de acuerdo al marco de gastos de mediano plazo y en estricto cumplimiento de la regla fiscal.

ARTÍCULO TERCERO: En cumplimiento del artículo 6º del Decreto Ley 893 de 2017, las entidades territoriales priorizadas tendrán en cuenta el contenido de los Planes de Acción de los PDET para la formulación del Plan de Desarrollo Territorial y demás instrumentos de planeación y de ordenamiento territorial con la intervención activa de sus autoridades de planeación. Así mismo dichos planes atenderán los mandatos constitucionales y legales que garantizan el enfoque étnico y diferencial.

Los Planes de Acción de los PDET se tendrán en cuenta en los programas, metas y recursos contemplados en el Plan Operativo Anual de Inversiones y en el presupuesto de la entidad territorial para garantizar la estructuración y ejecución de los proyectos de dichos planes, sin perjuicio de que se puedan llevar a cabo acuerdos de inversión con otras fuentes de financiación.

ARTÍCULO CUARTO. El Alcalde determinará las secretarías municipales que apoyarán y promoverán la ejecución, actualización, seguimiento y evaluación de los Planes de Acción de los PDET, así como la articulación con las instancias de participación ciudadana tales como los Consejos Territoriales de Planeación, entre otros.

ARTÍCULO QUINTO: El Municipio deberá implementar una estrategia de fortalecimiento institucional que tenga como objetivo asistir, acompañar y apoyar el fortalecimiento de capacidades técnicas, administrativas y presupuestales para la implementación de los Planes de Acción de los PDET.

ARTÍCULO SEXTO: El Municipio realizará la rendición de cuentas de la implementación del Plan de Acción para la Transformación Regional – PATR PUTUMAYO de los Programas de Desarrollo con Enfoque Territorial (PDET) en el Municipio de Villagarzón - Putumayo, priorizado por el Decreto 893 de 2017.



ARTÍCULO SÉPTIMO: El Consejo Territorial de Planeación del Municipio de Villagarzón será la instancia de participación ciudadana que haga seguimiento a la implementación y ejecución de los Planes de Acción de los PDET.

... trabajamos con Calidad Humana, Social y Empresarial"

Barrio Centro Calle 2 Carrera 5– Piso 2 Telefax (098) 4284197 Villagarzón (P)
 Correo electrónico concejo@villagarzon-putumayo.gov.co
 Código postal urbano: 861080 Código postal rural: 861088

5 | 6


 Carlos Andrés Solarte Mate
 Presidente Concejo Municipal
 Villagarzón - Putumayo
 2019

	REPUBLICA DE COLOMBIA DEPARTAMENTO DEL PUTUMAYO MUNICIPIO DE VILLAGARZON CONCEJO MUNICIPAL	Código: MCMV001	
		Fecha: 05/06/2019	
		Acuerdo N° 004	

"Por el desarrollo y la transformación de nuestro municipio..."

ARTÍCULO OCTAVO: El Plan de Acción Para la Transformación Regional – PATR – y el Pacto Municipal para la Transformación Regional – PMTR – , son documentos que hacen parte integral de este acuerdo.


ARTÍCULO NOVENO: El presente acuerdo rige a partir de la fecha de su sanción y publicación.

SANCIONESE, PUBLIQUESE Y CUMPLASE

Dado en el recinto del Honorable Concejo Municipal de Villagarzón Putumayo, a los cinco (05) días del mes de Junio de dos mil diecinueve (2019).



CARLOS LIBARDO SOLARTE YELA
 Presidente Concejo Municipal



OMAYRA OSORIO CASTELLANOS
 Secretaria General



RENOVACIÓN
DEL TERRITORIO



PRESIDENCIA
DE LA REPÚBLICA

Carlos Labrador Solarte Yela
Presidente Concejo Municipal
Villagarzón - Putumayo
2019

PLAN DE ACCIÓN PARA LA TRANSFORMACIÓN REGIONAL - PATR
SUBREGIÓN PUTUMAYO
COMPRENDE LOS MUNICIPIOS DE LEGUIZAMO, MOCOA, ORITO, PUERTO ASÍS, PUERTO
CAICEDO, PUERTO GUZMÁN, SAN MIGUEL, VALLE DEL GUAMUEZ, VILLAGARZÓN
FECHA DE SUSCRIPCIÓN: 2018-09-25

1. ANTECEDENTES Y METODOLOGÍA PARTICIPATIVA

1.1. Introducción

Que el artículo 1 del Decreto 893 de 2017, creó los Programas de Desarrollo con Enfoque Territorial (PDET)^[1], como un instrumento de planificación y gestión para implementar de manera prioritaria los planes sectoriales y programas en el marco de la Reforma Rural Integral (RRI) y las medidas pertinentes que establece el Acuerdo Final, en articulación con los planes territoriales.

Que el punto 4 de las consideraciones del Decreto 893 de 2017, indica que "la implementación del PDET implica disponer efectivamente de un instrumento para que los habitantes del campo, las comunidades, los grupos étnicos, y los demás actores involucrado en la construcción de paz, junto con el Gobierno Nacional y las autoridades públicas territoriales construyan planes de acción concretos para atender sus necesidades". Que este instrumento de planeación son los Planes de Acción para la Transformación Regional (PATR).

Que el artículo 3 del Decreto 893 de 2017, señala la cobertura de los PDET en 16 subregiones y 170 municipios.

Que la Agencia de Renovación del Territorio (ART), construyó una metodología participativa para la formulación de los PATR, la cual consta de tres fases:

- a. Fase submunicipal o veredal, de la cual surgen los pactos comunitarios.
- b. Fase municipal, durante la cual se analizan los pactos comunitarios y surgen los pactos municipales.
- c. Fase subregional, la cual incluye los pactos municipales y durante la cual se construye el PATR.

Que en correspondencia con lo establecido en el Capítulo II del Decreto 893 de 2017, la metodología participativa para los Pueblos Étnicos consistió en el desarrollo de las actividades y escenarios propuestos a través del Mecanismo Especial de Consulta, conforme las particularidades territoriales organizativas y culturales de dichos pueblos étnicos.

Que en la subregión de PUTUMAYO, la cual la conforman los municipios de LEGUIZAMO, MOCOA, ORITO, PUERTO ASÍS, PUERTO CAICEDO, PUERTO GUZMÁN, SAN MIGUEL, VALLE DEL GUAMUEZ, VILLAGARZÓN, se formularon:

- a. 9 Pactos Comunitarios para la Transformación Regional (PCTR).
- b. Pactos Étnicos de los 15 pueblos indígenas y el proceso de comunidades Afro.
- c. 9 Pactos Municipales para la Transformación Regional (PMTR).

Que estos Pactos, fueron construidos con 9081 actores del territorio, y con 9 administraciones municipales.

Que la construcción participativa de los PDET, que se traduce en estos pactos, es un ejercicio de planeación permanente, que inicia con la identificación que hacen las comunidades y los actores del territorio de las problemáticas y las iniciativas que ellos proponen, y que continúa durante los 10 años previstos por el decreto 893 de 2017, tiempo durante el cual:

- a. Estas iniciativas serán revisadas, viabilizadas técnicamente y priorizadas por los sectores y entidades competentes del nivel nacional y territorial, teniendo en cuenta las políticas públicas, la normatividad vigente y las particularidades del territorio.

[1] Artículo 1. Objeto. Créanse los Programas de Desarrollo con Enfoque Territorial (PDET), (...) Los PDET se formularán por una sola vez y tendrán una vigencia de diez (10) años. Serán coordinados por la Agencia de Renovación del Territorio (ART), en ejercicio de las funciones que le son propias de conformidad con lo dispuesto en el Decreto Ley 2366 de 2016, modificado por el Decreto Ley 2096 de 2016. Párrafo: Los planes sectoriales y programas que se creen para la implementación de la RRI incorporarán en su diseño y ejecución el enfoque étnico.

b. Estas iniciativas viabilizadas y priorizadas podrán ser implementadas en los próximos 10 años, según la disponibilidad presupuestal, el marco fiscal del sector público nacional y territorial, y la oferta del sector privado y la cooperación internacional.

Que, utilizando estos Pactos, durante el día **[2018-09-24]**, los actores de la subregión **PUTUMAYO**, conformados por la comunidad, organizaciones civiles, instituciones públicas y privadas del nivel local, regional y nacional, definieron y viabilizaron los componentes que se incluyen en este PATR.

Que en cumplimiento del mandato de la ley, la ART, lideró el ejercicio de definición metodológica y formulación de este PATR, el cual se convierte en un ejercicio de construcción, que continuará en los próximos 10 años.

1.2. Metodología Participativa

Teniendo en cuenta la metodología prevista por la ART, la subregional **PUTUMAYO** concertó y desarrolló los lineamientos y estrategias atendiendo las necesidades y características propias del territorio.

Teniendo en cuenta la metodología prevista por la ART, la subregional Putumayo concertó y desarrolló los lineamientos y estrategias atendiendo a las necesidades y características propias del territorio.

En este sentido la ruta metodológica diseñada para los PDET, contempló una fase veredal, municipal y subregional. Esta ruta se dio a partir de una estrategia de relacionamiento y acercamiento con diferentes entidades del orden territorial, permitiendo la identificación de los actores presentes, los roles que desempeñan dentro de la dinámica territorial y los principales procesos que desarrollan. La ruta metodológica se planteó sobre los ocho (8) pilares temáticos del PDET, los cuales fueron definidos a partir de los componentes contemplados en la Reforma Rural Integral y en el marco del plan de implementación liderado por el Gobierno Nacional.

Los tres niveles de la ruta propuesta por la ART se describen de manera general a continuación:

1. Nivel Veredal

Este proceso se adelantó en 94 núcleos veredales que agruparon a 942 veredas de los 9 municipios priorizados en la subregión Putumayo (es importante manifestar que la agrupación de las veredas se hizo teniendo en cuenta las características y dinámicas de los municipios, garantizando de esta manera la mayor participación de las personas que viven en las zonas alejadas), para el caso de los grupos étnicos se contó con la participación de 217 comunidades indígenas pertenecientes a los 15 pueblos, para lo cual se concertaron diferentes rutas y con 65 comunidades negras con quienes se estableció la ruta Afro.

Resultado de estos procesos se formularon 9 pactos comunitarios, 15 pactos indígenas y un pacto Afro, donde se consolidó la visión, diagnóstico del territorio, oportunidades, problemáticas y las principales iniciativas propuestas por las comunidades en el marco de los 8 pilares, constituyéndose estos documentos en el principal insumo dentro del proceso de planeación participativa. Durante el nivel veredal se contó con la asistencia en total de 11.315 habitantes de los 9 municipios priorizados.

2. Nivel Municipal

Esta etapa se adelantó en los 9 municipios de la Subregión Putumayo. La instancia de este nivel fue la comisión municipal en la cual se construyeron los Pactos Municipales para la Transformación Regional. Previo a este ejercicio se realizaron los Espacios Interculturales, permitiendo el encuentro de los sectores campesinos, indígenas y afro en torno a la consolidación de una visión y un diagnóstico pensado desde lo colectivo y en perspectiva hacia el futuro deseado.

La integración de los trabajos realizados en el nivel veredal junto con el trabajo en el nivel municipal, arrojó un producto que fue entre otros la visión compartida de los actores del municipio y la identificación de iniciativas de beneficio común. De este espacio participaron como principales protagonistas los delegados de las comunidades (grupo motor, indígenas y Afros) y otros actores claves presentes en el municipio, entre ellos organizaciones como la MEROS, ANUC, Víctimas; asociaciones



y gremios productivos y culturales; funcionarios de las diferentes alcaldías, ICBF, ANT, ANH, Corpoamazonia, y Organismos de Cooperación, etc. Previamente a esta fase se puso en marcha un proceso de alistamiento y diálogos preparatorios, los cuales se realizaron principalmente con las Mesas Municipales de Víctimas y los delegados de los planes de retorno, reubicación y reparación colectiva; dentro del proceso de coordinación y articulación se realizaron reuniones con los delegados de PNIS y con organizaciones de mujeres y comunidad LGTBI, además de otros específicos como concejales y secretarios de despacho de las alcaldías. El objetivo principal de estos diálogos fue el precisar acciones relacionadas con los 8 pilares temáticos del PDET. En total en este nivel participaron en los 9 municipios 1.097 personas entre delegados e instituciones.

3. Nivel subregional

En esta instancia se consolidó el Plan de Acción para la Transformación Regional (PATR) a 10 años. El insumo principal de este documento fueron los Pactos Municipales a partir de los cuales se definieron aquellas iniciativas que tienen un impacto regional, así como otras iniciativas subregionales que fueron propuestas por actores subregionales que se integraron al proceso en este nivel. Las propuestas nuevas se enmarcaron en los objetivos de la Reforma Rural Integral, el Acuerdo de Paz y el PDET. De este espacio hicieron parte como protagonistas de la transformación del territorio la Gobernadora, secretarios de despacho, los alcaldes de los municipios de Mocoa, Villagarzón, Puerto Guzmán, Puerto Caicedo, Puerto Asís, Valle de Guamuez, San Miguel, Orito y Leguízamo, e instituciones del orden territorial como Cámara de Comercio, Corpoamazonia, asociaciones productivas, gremios de productores, e instituciones del orden nacional como la ANT, ANH, Parques Nacionales, Invias, Defensoría del Pueblo, Procuraduría, Contraloría, SENA, Prosperidad Social, y organismos de cooperación internacional, entre otras. Además se realizaron diálogos preparatorios con diferentes actores del nivel subregional entre ellos: Gobernación y Alcaldías; Secretaría de Educación Departamental - Instituto Tecnológico del Putumayo; Comité Asesor Territorial del cual hacen parte los delegados PNIS; y Mesa Ambiental, la cual está conformada: Corpoamazonia, Parques Nacionales, Ministerio del Medio Ambiente (Visión Amazonia) y Secretarios de Agricultura Departamental Municipales y la Agencia Nacional de Tierras -ANT-, en el marco de estos ejercicios se revisaron, ajustaron y propusieron iniciativas de carácter subregional, lo que permitió que en la comisión subregional, se dieran todos los insumos necesarios para la redacción del PATR.

De manera transversal a los tres momentos de la ruta metodológica, se adelantó la incorporación de los enfoques diferenciales, a saber: enfoque étnico, enfoque de género y enfoque reparador. En relación al enfoque étnico, según el Decreto 893 de 2017, se implementó un Mecanismo Especial de Consulta con las comunidades étnicas de la Subregión Putumayo, las cuales son: Ruta pueblos Indígenas OZIP (de la cual hicieron parte 12 comunidades del Pueblo Pasto, 13 comunidades Inga, 13 comunidades Kichwa, 19 comunidades Murui, 4 comunidades Koreguaje, 4 comunidades Yanacona, 1 comunidad Pijao, 7 comunidades Kofan, 12 comunidades Siona, 1 comunidad Misak, 5 comunidades Kametsa y 1 comunidad Quillasinga); Ruta Pueblo Embera (12 comunidades); Ruta Pueblo Awa (40 comunidades) y Ruta Pueblo Nasa (36 comunidades), para un total de 202 comunidades indígenas participando del proceso, de ellos son 123 cabildos y 79 resguardos; además se realizó una ruta con comunidades negras de la cual participaron la Federación de Comunidades Afros del Putumayo -FEDECAP- y Comunidades Afro Cimarrones, de las cuales 42 consejos comunitarios y 23 organizaciones de comunidades negras, las cuales se encuentran ubicados en los 9 municipios PDET.

Del proceso de planeación participativa étnica, en total se realizaron 119 eventos y participaron 6.715 personas de las comunidades indígenas de la Subregión Putumayo y 310 personas de las comunidades Afro. De acuerdo a lo concertado en el MEC (Mecanismo Especial de Consulta), en las 4 rutas, se adelantaron los siguientes momentos: Concertación MEC - relacionamiento y diálogo intercultural, del cual participaron los pueblos que se acogieron a la Ruta Pueblos Indígenas - OZIP, posteriormente se realizó un "momento 1" donde se hizo un proceso de Socialización PDET y preparación para la formulación de iniciativas por pueblo, para este ejercicio se realizaron 12 eventos y participaron 727 personas; el "momento 2", relacionado con la Armonización: donde se hizo la construcción de iniciativas, para lo cual se realizaron 92 eventos en los cuales participaron 6.120 personas; en el "momento 3": Armonización pilares PDET, donde se hizo la validación de iniciativas y se firmó el Pacto Étnico con cada uno de los pueblos, realizándose 15 eventos que contaron con la participación de 868 personas. Finalmente dentro de la ruta concertada se realizó el encuentro de pueblos con los delegados de los 15 pueblos que hacen presencia en los 9 municipios de la Subregión Putumayo. Es importante mencionar

[Firma]



RENOVACIÓN
DEL TERRITORIO



PRESIDENCIA
DE LA REPÚBLICA

Comité de Seguimiento y Evaluación
Presidencia - Concejo Municipal
Putumayo - Putumayo
2018

que cada uno de los momentos establecidos en la Ruta Étnica se realizó de manera simultánea en los diferentes municipios.

En cuanto a la ruta establecida con las organizaciones afro descendientes, se realizó un primer momento con delegados de los 42 consejos y 23 organizaciones, ubicados en los 9 municipios de la Subregión Putumayo, resultado de este ejercicio se realizaron 4 sesiones técnicas en las denominadas región MOCA de la cual hacen parte los municipios de Mocoa, Villegarzón y Puerto Guzmán; Medio Putumayo que comprende los municipios de Puerto Caicedo y Puerto Asís; GUSAM de la cual hacen parte los municipios de San Miguel, Orito y Valle de Guamuez y por último se realizó una última sesión en el municipio de Leguízamo. De acuerdo a lo establecido en la Ruta se realizó una reunión con quienes hacen parte de la consultiva y se refrendó el proceso del Pacto para Comunidades Afro, de este ejercicio en total participaron 310 delegados de comunidades negras.

Es importante mencionar que todos los grupos étnicos a través de sus respectivos delegados debatieron, cualificaron y construyeron las iniciativas finales subregionales para ser presentadas en pre comisión del Plan de Acción para la Transformación Regional.

En relación al enfoque de género, desde la ART se impulsaron estrategias y acciones encaminadas a garantizar la participación y empoderamiento de las mujeres y la comunidad LGTBI, dentro de estos espacios se incluyeron a lideresas, presidentas de JAC y asociaciones de mujeres rurales, gobernadoras indígenas, mujeres Afro, mujeres víctimas del conflicto armado, comunidad LGTBI, organizaciones de mujeres, mujeres que hacen parte del ETCR y mujeres que aún no habían participado en el proceso de concertación veredal o no fueron delegadas en el encuentro de grupo motor y las cuales se encuentran representadas en organizaciones departamentales tales como: Ruta Pacífica de Mujeres, Mujeres Andino Amazónicas, Mujeres Tejedoras de Vida, Mujeres Casa Amazónica y Corporación de mujeres - COCA y Asociación de Mujeres del Común (ETCR - FARC).

La estrategia metodológica a través de la cual se desarrolló el trabajo fue la denominada "Implementación de la estrategia de enfoque de género en PDET", la cual consistió en convocar a una primera jornada de trabajo a las mujeres líderes de los 9 municipios donde se socializó la estrategia y se armonizó la política pública departamental de género con los pilares PDET, siendo ellas las protagonistas del ejercicio de planeación participativa. De manera paralela se socializó en pre asambleas y grupo motor la estrategia con el fin de empoderar a las mujeres en la construcción del PDET permitiendo la identificación de iniciativas con enfoque de género en cada uno de los pilares. Posteriormente se realizaron los encuentros de grupos focales en cada uno de los 9 municipios PDET, cuyo objetivo fue la revisión de iniciativas del pacto comunitario, empoderadas y entregar herramientas para la construcción de iniciativas con enfoque de género para los espacios municipales, de estos ejercicios participaron 550 personas. Resultado de este proceso se construyó un documento con enfoque de género como insumo para los pactos municipales el cual fue presentado durante la fase municipal, este contiene un capítulo que describe la situación actual o diagnóstico de la mujer rural, el cual se construyó con las oportunidades y los problemas desde su perspectiva y roles diarios, además contiene una visión del territorio desde su perspectiva. Durante la etapa municipal se eligieron de las diferentes organizaciones de mujeres delegadas a la fase subregional, quienes además realizaron un diálogo preparatorio para la construcción de iniciativas que fueron presentadas en pre comisión de la fase subregional.

Atendiendo a lo estipulado en el acuerdo de paz, se contó con la participación de uno de los sectores más sensibles en el departamento, en este sentido, la ART realizó una serie de reuniones y acercamientos con la población víctima del conflicto armado, entre quienes están: los sujetos de reparación colectiva, comunidades retornadas, comunidades reubicadas y mesas municipales de víctimas con el fin de garantizar la participación de este sector en la etapa municipal y subregional. Durante el proceso de construcción del PDET se realizaron reuniones en los 9 municipios con 151 víctimas que hacen parte de los diferentes procesos. En cada una de los espacios se realizó la revisión de las iniciativas contenidas en los planes de retorno, reubicación, reparación colectiva y el Plan de Acción Territorial para la asistencia, atención y reparación integral -PAT-, con el fin de articularlas y armonizarlas con los 8 pilares PDET.



[Handwritten signature and stamp]
 Oficina de Asesoría Jurídica
 Calle 100 No. 100-100
 Bogotá, D.C.

En los municipios PDET se encuentran los siguientes procesos de retorno: la Castellana, la Cofanía, el Carmen y Villa Rica ubicados en el municipio de Villagarzón, el Placer y el Tigre que hacen parte del municipio de Valle de Guamuez; Risaralda, Nueva Risaralda, Juan Bosco, el Espinal y Maizal ubicados en el Municipio de San Miguel; Achotico y Brisas del Guamuez del Municipio de Orito; la Piña y la Frontera en el Municipio de Puerto Asís. De los planes de Reubicación hacen parte la comunidad Awá Mayasquer del Municipio de Villagarzón; la Isla ubicado en el municipio de Puerto Caicedo; Paraíso, Nueva Esperanza y Porvenir del municipio de Mocoa. Como casos emblemáticos en las inspecciones del Placer y Tigre se cuenta con planes de reparación colectiva. Estos ejercicios de planeación participativa estuvieron acompañados de los representantes de las mesa municipales de población víctima, quienes apoyaron en la identificaron iniciativas que quedaron consignadas en los pactos municipales y algunas de ellas se presentaron en la fase subregional.

1.3. Insumos

La ART, durante el proceso de planeación participativa para la Subregión **PUTUMAYO**, realizó diversos encuentros con el fin de articular a los actores del territorio, así como los instrumentos de política existentes. A continuación, se muestran los insumos trabajados:

Tipo Archivo	Nombre	Descripción
Acta dialogo con Mesa Ambiental Subregional	Acta dialogo con Mesa Ambiental Subregional 201809231704000.ACTA MESA AMBIENTAL 21-09-2018.pdf	En el diálogo preparatorio ambiental se realizó una revisión de las iniciativas subregionales con el fin de identificar y prever posibles conflictos ambientales en la fase de implementación del PMTR y del PATR, además se socializó y ajustó el diagnóstico y se dio a conocer la visión, la cual se ha construido desde las diferentes instancias de participación.
Acta Dialogo con Organizaciones Étnicas	Acta Dialogo con Organizaciones Étnicas 201809231713231.Dialogo preparatorio comunidades Indígenas.pdf	El dialogo preparatorio con comunidades indígenas reunió a delegados de los 15 pueblos que hacen presencia en el departamento, en este sentido en el desarrollo de la reunión se socializaron las propuestas de las iniciativas subregionales y permitió la identificación de nuevas iniciativas que serán propuestas en la pre comisión subregional. Además se propusieron aspectos relacionados con el seguimiento al proceso de implementación de las iniciativas propuestas en los PMTR y en el PATR.
Acta Dialogo con PNIS	Acta Dialogo con PNIS 201809231718821.Dialogo Preparatorio PNIS.pdf	En el diálogo preparatorio con los delegados PNIS, se dio a conocer los avances del PDET y se eligieron los delegados a la fase subregional.
Mapa de actores	Mapa de actores 201809231722493.Mapa de Actores PATR.xlsx	Este documento permitió tener información clara sobre los participantes y delegados a la pre comisión y comisión del PATR.
Acta Dialogo con Organizaciones Étnicas	Acta Dialogo con Organizaciones Étnicas 201809231738313.Acta Comunidad AFRO.pdf	En el diálogo preparatorio con comunidades Afro participaron los delegados de las organizaciones y consejos comunitarios que hacen presencia en los municipios del PDET. En este espacio de
Acta Reunión	Acta Reunión 201809231741498.Acta Dialogo Preparatorio Genero.pdf	En el diálogo preparatorio de género se contó con delegados de diferentes organizaciones de mujeres y comunidad LGTBI con quienes se revisaron las iniciativas subregionales y se plantearon otras para ser propuestas en la pre comisión y comisión subregional.
Documento Diagnóstico Ambiental	Documento Diagnóstico Ambiental 201809231747334.DIAGNÓSTICO AMBIENTAL.docx	El diagnóstico parte de un conjunto de análisis y propuestas ambientales para la identificación de conflictos territoriales asociados al uso del suelo y el manejo de los recursos naturales que puedan presentarse con la implementación de las iniciativas propuestas como subregionales y locales

[Handwritten signature]



[Handwritten signature]
 Director General de Planeación y
 Evaluación Municipal
 MOCOA, Putumayo
 2018

Documento Lineamientos ambientales subregional	Documento Lineamientos ambientales subregional 201809231750192.LINEAMIENTOS AMBIENTALES.docx	Los lineamientos ambientales sirven como instrumentos para las diferentes entidades que quieren intervenir en el territorio, donde se planifica, se implementa y se verifica todas las acciones que se relacionan con la gestión ambiental, orientadas a la conservación del medio ambiente y prevención de los diferentes actores, buscando la disminución de los procesos de contaminación y efectos de gases efecto invernadero.
Acta diálogo con el Gobernador firmada	Acta diálogo con el Gobernador firmada 201809231756200.Acta Gobernadora y Alcaldes.pdf	En el diálogo preparatorio con la gobernadora y alcaldes se realizó una socialización de los avances del PDET, además se dio a conocer las iniciativas construidas como propuestas para la fase sub regional. Una vez realizado este ejercicio se recibieron propuestas y ajustes para ser presentadas en la pre comisión. Dentro de este espacio además se realizó una socialización del documento que finalmente se constituye en el PART.
Herramienta de caracterización de planes SubRegionales	Herramienta de caracterización de planes SubRegionales 201809231759147.Herramientas Planes Putumayo.xlsm	Esta herramienta permitió la armonización de los planes departamentales existentes y que se encuentran dentro del proceso de implementación en los municipios PDET.
Propuesta de visión	Propuesta de visión 201809231803582.VISIÓN.docx	En el laboratorio de visión se construyó una visión de manera participativa que permitió recoger las propuestas presentadas en los municipios y con alas comunidades indígenas.
Acta Reunión	Acta Reunión 201809231806443.ACTA RAE PUTUMAYO.pdf	En este dialogo preparatorio se presento la visión construida en el laboratorio de visión y se construyeron iniciativas subregionales.
Acta Reunión	Acta Reunión 201809231810383.Acta Diálogo Preparatorio Educación .pdf	El dialogo preparatorio del pilar 4 se realizo la socialización de las iniciativas subregiones las cuales salieron de los pactos municipales.
Propuesta de Diagnóstico	Propuesta de Diagnóstico 201809231812106.DIAGNÓSTICO PATR (1).docx	El diagnóstico recoge los aspectos mas relevantes relacionados con las oportunidades y problemáticas de los municipios PDET.

2. COMPONENTES ESTRATÉGICOS

2.1. VISIÓN SUBREGIONAL

La siguiente propuesta de visión recoge elementos de los diferentes momentos de la ruta participativa del PDET. La visión territorial es producto de un proceso de construcción permanente al que deberán sumarse otros actores del territorio.

En el 2028 las comunidades que habitan el Putumayo habrán consolidado un desarrollo rural integral sostenible, una vida armoniosa y autónoma, coherente con las condiciones e identidad andino-amazónica. Estas comunidades serán incluyentes, estarán reconciliadas y educadas; respetarán el enfoque diferencial, étnico, de género y sus cosmovisiones. Además, serán conscientes, empoderadas, defensoras del territorio y de la vida en todas sus manifestaciones y constructoras permanentes de una nueva ciudadanía.

2.2. DIAGNÓSTICO SUBREGIONAL

La Subregión PDET Putumayo la constituyen los municipios de Mocoa, Villagarzón, Guzmán, Caicedo, Puerto Asís, Orito, Valle del Guamuez, San Miguel y Leguizamo, localizados en el medio y bajo Putumayo, frontera con Ecuador y Perú. Desde el punto de vista ecológico, esta subregión comprende el "Piedemonte Andino-Amazónico" por encima de los 900 msnm y se extiende hasta la llanura amazónica por debajo de los 300 msnm, con temperaturas desde los 18°C a los 28°C, una precipitación de 3.000 – 6.000 mm/año, siendo esta condición geoestratégica la responsable de la alta biodiversidad de

[Handwritten signature]



[Handwritten signature]
Comando en Jefe
Presidencia de la República
Ministerio de Energía
2018

especies, de ecosistemas y riqueza hídrica de la que goza el territorio, así como su gran potencial ecoturístico y de conservación para la prestación de servicios ambientales y ecosistémicos, sumado al hecho de que el uso potencial del suelo es forestal y la cobertura actual es bosque en un 86% (IGAC 2017) y que la Corte Constitucional declaró a la Amazonía como sujeto de derecho (Sentencia T-622/2016) ordenando frenar la deforestación a cero en el 2020.

También se le denomina territorio ancestral por parte de las comunidades étnicas que lo habitan, entre ellas siete pueblos autóctonos que le conceden un carácter sagrado al considerarlo "la Pacha mama" y ejercen una fuerte territorialidad y lucha por la defensa del subsuelo, suelo y sobresuelo, de donde provienen conflictos territoriales debido a la dinámica de uso y ocupación del territorio en virtud de las actividades extractivistas que han llevado a la colonización (bonanzas económicas de la Quina, el Caucho, el petróleo, la coca).

La población es mayoritariamente rural en la subregión (163.271 rural- 153.097 urbanos-DANE 2017) y su pluriculturalidad se ve reflejada por la presencia de 15 pueblos indígenas con 125 Cabildos y 79 resguardos legalmente constituidos, así como varias organizaciones sociales que representan a diferentes pueblos, las comunidades negras con 42 consejos comunitarios (dos legalmente constituidos), 23 asociaciones y dos organizaciones sociales de segundo nivel, y las comunidades campesinas de la población rural organizadas en 920 veredas (JAC) que constituyen inspecciones o corregimientos. Otras formas de organización social son las Asociaciones de productores, organizaciones de mujeres, defensa de los derechos humanos, gremios y otras organizaciones de economía solidaria de segundo nivel.

Si bien la subregión tiene un gran potencial minero energético y una alta dependencia de este sector, siendo la explotación de hidrocarburos el principal renglón de la producción económica es también esta actividad generadora de conflictos sociales e impactos ambientales negativos, según lo manifiestan las comunidades, en especial por el traslape de bloques petroleros con aspiraciones territoriales de las comunidades y con figuras de ordenamiento ambiental. Está también la extracción artesanal de oro como alternativa económica en algunas poblaciones, pero es la minería ilegal la que ocasiona mayores impactos negativos. Según el Plan de Desarrollo de Putumayo (2016), en el Putumayo existen yacimientos y depósitos de minerales entre los que se encuentran: cadmio, cobalto, cobre, estaño, titanio, tungsteno y otros materiales que solo podrían ser explotados a nivel industrial, lo cual las comunidades rurales lo perciben como una amenaza al territorio y a la visión de territorio y no como una oportunidad posible para la reactivación económica rural.

Las dinámicas de uso, ocupación y tenencia de la tierra en la actualidad crean conflictos sociales y ambientales: por una parte están los campesinos con un bajo nivel de acceso a la tierra cultivable y un alto nivel de informalidad en la tenencia (más del 50%- CNA 2014), especialmente por las restricciones que impone la titulación en los bloques petroleros, ya que no es posible titular predios a menos de 2.500 metros de una infraestructura petrolera; por otra parte están las comunidades indígenas y afrodescendientes que reclaman adjudicación, formalización y ampliación de territorios colectivos, en muchas ocasiones traslapados con baldíos ocupados por comunidades campesinas (sólo el 7,6% es propiedad colectiva -CNA 2014). Por su parte están los determinantes ambientales como parques nacionales (18,4% del territorio), reservas forestales (Ley segunda A 1,3%, Ley segunda B 4,4%), reserva campesina (1,5%), zonas protectoras de rondas hídricas, humedales, márgenes de ríos, entre otras, sumado al hecho de que no hay claridad en los planes de ordenamiento territorial, predial, ni hay cartografía unificada tanto de aspiraciones como de figuras establecidas, adjudicadas o concesionadas en el territorio; no obstante, la deforestación es una de las mayores amenazas al potencial del territorio, con alarmas encendidas en municipios como Guzmán y Leguizamo siendo la ganadería extensiva y los cultivos de uso ilícito los mayores causantes de la pérdida del bosque.

Dentro de las limitantes para garantizar la competitividad y sostenibilidad de una economía rural, está el mal estado de la malla vial secundaria y terciaria existente, la falta de puentes y vías de acceso hacia las zonas productivas, lo cual se da no solo por la baja inversión, sino por una normatividad ambiental restrictiva y costosa, en especial en lo referente a tramitología y tiempos de respuesta, lo cual aplica también para lo que tiene que ver con temas de licenciamiento ambiental para el aprovechamiento sostenible de los recursos maderables, minería artesanal, aprovechamiento de material de río, permisos de concesión y vertimientos de agua para la actividad agropecuaria. A esto se suma el hecho de que los municipios no cuentan con el inventario vial ni el plan vial actualizado y priorizado con criterios de productividad e interconexión.

[Handwritten signature]



El transporte fluvial es de vital importancia en municipios como Puerto Asís, Puerto Caicedo, Guzmán y Leguizamó, no obstante, la infraestructura portuaria y mejoramiento de la navegabilidad es limitada y por otra parte los altos costos del combustible encarecen mucho más este sistema de transporte. De igual manera la infraestructura para la electrificación convencional es bastante deficiente (42% cobertura total) y en algunos casos los proyectos de ampliación se ven truncados por la negativa de las empresas prestadoras del servicio a dar la viabilidad ya sea porque no tienen la capacidad de repotenciación o simplemente no es negocio prestar el servicio en zonas con población de baja densidad poblacional, por lo cual es necesario considerar energías alternativas como la solar.

Los encadenamientos productivos no se han consolidado pese a que se tienen por lo menos 18 líneas agropecuarias con alto potencial, esto no solo por la baja inversión y baja capacidad para acceder al crédito rural (11,2% UP han solicitado crédito), sino también por temor a perderlo todo con las fumigaciones aéreas, el cambio climático y la falta de garantías para la comercialización sin amparo alguno para las cosechas.

Por otra parte, se cuenta con una alta presencia de cultivos ilícitos (29.589 ha, UNODC 2018), lo cual se presenta por un bajo acceso a canales de comercialización de productos agropecuario, vías de acceso en mal estado y una mayor rentabilidad frente a otras líneas productivas, sin embargo, más de 12 mil familias cultivadoras de la subregión, han firmado acuerdos voluntarios de sustitución, y a la fecha han levantado más de 6.200 ha de cultivos ilícitos (UNODC 2018).

El 46,4% de la población de la subregión PDET se encuentra en condición de pobreza multidimensional con las mayores brechas en saneamiento básico (90,5% sin alcantarillado) y agua potable (79,6% sin acueducto), altos índices de déficit cuantitativo (3,5%) y cualitativo (91,9%) de vivienda.

Hay un modelo educativo que no se comprende desde el enfoque territorial y por ende, es ajeno a la pluriculturalidad y riqueza étnica del territorio; con limitantes en infraestructura, material pedagógico, conectividad, deficiencias en el servicio de alimentación y transporte escolar, lo cual alimenta la deserción (10,14% de inasistencia) y disminuye las posibilidades de acceso (rezago del 24%). Hay bajas posibilidad de acceso a la educación media y superior para la población rural en general (82,5% están en bajo logro educativo), esto porque localmente no hay oferta educativa y la escases de recursos imposibilita el acceso en otras regiones; la baja calidad educativa se ve reflejada en la mala preparación para las pruebas saber grado 11 (244 Puntos es la media de la subregión), limitando así oportunidades para el acceso a la universidad pública ya programas que ofrecen incentivos a los mejores estudiantes del país.

En temas de Salud, si bien la cobertura es relativamente alta (90,4%), el problema radica en la atención oportuna y de calidad, toda vez que en la subregión los hospitales no prestan servicios especializados y se depende de las congestionadas remisiones a otras regiones (nivel 2 es el máximo en la región). A nivel local los programas de prevención y atención son ineficientes y la infraestructura hospitalaria y puestos de salud, no solo es inadecuada sino también carente de una eficiente dotación y recurso humano capacitado. A eso se suma un sistema deficiente de transporte de pacientes, en especial para atención a poblaciones que solo se accede por vía fluvial o a varias horas de camino.

Las comunidades indígenas advierten que no se ha reconocido los sistemas de salud y educación indígena propia, y en lo que respecta a los pueblos afrodescendientes se ha avanzado muy poco en la constitución de sistemas organizativos propios y no se ha incluido la etnoeducación y la cátedra afro en el modelo educativo. Esto incrementa la pérdida de la cultura, la autonomía, el gobierno propio y pone en grave riesgo la pervivencia de los pueblos.

Hay pocos avances en atender las solicitudes de la población víctima de conflicto, la cual asciende a 167.137 registrados (UARIV 2018), reportando tan solo dos planes de reparación colectiva y 21 planes de retorno sin terminar de atender. Si bien los hechos victimizantes han disminuido, el interés de muchas comunidades en apostarle a la sustitución voluntaria está generando amenazas y muerte de líderes sociales.

Hay pronunciamientos de la comunidad, por la baja aplicación de los enfoques poblacionales en la inversión pública, en especial la falta de diferenciación positiva en temas presupuestales para las comunidades étnicas, la mujer rural y demás

población vulnerable y la sobre-planificación sin asignación de recursos como pasó con el PLADIA y el Plan de desarrollo Agropecuario, Piscícola y Forestal, los planes de vida, de salvaguarda y de desarrollo de las comunidades afrodescendientes.

Una vez terminada esta etapa de diagnóstico, a continuación se presentan los objetivos por cada pilar que buscan mejorar las condiciones identificadas en cada uno de ellos.

2.3. OBJETIVOS POR PILAR

Pilar 1: Ordenamiento Social de la Propiedad Rural y Uso del Suelo

Objetivo:

Gestionar acciones con enfoque territorial para prevenir y mitigar los conflictos ambientales y de uso y tenencia de la tierra, encaminadas a la planificación y el ordenamiento territorial y a lograr el ordenamiento social de la propiedad rural mediante el acceso, formalización, administración y restitución de tierras, que contribuya al desarrollo y bienestar de las comunidades rurales, campesinas, indígenas y negras de la subregión Putumayo.

Pilar 2: Infraestructura y Adecuación de Tierras

Objetivo:

Gestionar la accesibilidad, transitabilidad y conectividad de la subregión Putumayo, para buscar la integración y comunicación regional mejorando el acceso a bienes, servicios y a mercados regionales y nacionales, ayudando a mejorar las condiciones de vida digna.

Pilar 3: Salud Rural

Objetivo:

Impulsar la oferta de servicios a las zonas rurales y hacer efectivo el ejercicio del derecho a la salud, a través de la cobertura, acceso, oportunidad, continuidad y calidad en las atenciones en salud, con un enfoque territorial, poblacional y de género, reconociendo los usos, costumbres, tradiciones curativas y los saberes propios de los pueblos indígenas y afrodescendientes que habitan en las zonas rurales de la subregión Putumayo.

Pilar 4: Educación Rural y Primera Infancia Rural

Objetivo:

Propiciar la disminución de la brecha entre el campo y la ciudad, y entre las distintas poblaciones rurales, brindando igualdad de condiciones para el acceso y permanencia a la educación de calidad, con enfoque diferencial e inclusión social.

Pilar 5: Vivienda Rural, Agua Potable y Saneamiento Básico Rural

Objetivo:

Impulsar las condiciones de vida digna de los habitantes rurales, campesinos, indígenas y afrodescendientes de la subregión Putumayo, gestionando el acceso democrático y sostenible al agua apta para consumo humano, al saneamiento básico y a soluciones de vivienda dignas.

Pilar 6: Reactivación Económica y Producción Agropecuaria

Objetivo:

* Impulsar el sector productivo y las dinámicas económicas de la subregión Putumayo fortaleciendo las principales líneas productivas de manera integral, desarrollando cadenas de valor y fomentando procesos de transformación agroindustrial y otras actividades conexas.

* Gestionar para que los productores rurales tengan la posibilidad de contar con procesos de investigación in-situ y



[Handwritten signature and stamp]
PRESIDENCIA DE LA REPUBLICA
SECRETARIA DE PLANEACION Y POLITICA ECONOMICA

extensión agropecuaria, a través de paquetes tecnológicos de acuerdo con las condiciones del territorio; propiciando el uso de semillas nativas y la aplicación de sistemas productivos eficientes y ambientalmente sostenibles; y promoviendo la creación de procesos asociativos y de formación.

Pilar 7: Sistema para la Garantía Progresiva del Derecho a la Alimentación

Objetivo:

Garantizar progresivamente el derecho a la alimentación, sana, nutritiva y culturalmente apropiada, la erradicación del hambre y el fomento de la disponibilidad, el acceso y el consumo de alimentos de calidad nutricional, inocuos y en cantidad suficiente para las comunidades rurales de la subregión del Putumayo, a través de la creación de espacios participativos en la que se definan los lineamientos para los diseños y la puesta en marcha de la política pública subregional de seguridad alimentaria y nutricional.

Pilar 8: Reconciliación, Convivencia y Construcción de Paz

Objetivo:

Fomentar una cultura de reconciliación, convivencia y paz a través de acciones que ayuden a fortalecer las capacidades de las comunidades y los grupos poblacionales de la región, y contribuyan a la no repetición de los hechos victimizantes ocasionados por la violencia en el territorio.

2.4. INICIATIVAS

2.4.1. INICIATIVAS MUNICIPALES DE LOS PACTOS MUNICIPALES PARA LA TRANSFORMACIÓN REGIONAL

En la subregión PUTUMAYO, se construyeron 9 Pactos Municipales. Estos Pactos, hacen parte integral de este PATR.

A este PATR, se anexa los siguientes Pactos Municipales para la Transformación:

- a. Pacto Municipal para la Transformación de: LEGUÍZAMO, firmado el: 2018-08-31
- b. Pacto Municipal para la Transformación de: MOCOIA, firmado el: 2018-08-14
- c. Pacto Municipal para la Transformación de: ORITO, firmado el: 2018-08-24
- d. Pacto Municipal para la Transformación de: PUERTO ASÍS, firmado el: 2018-08-09
- e. Pacto Municipal para la Transformación de: PUERTO CAICEDO, firmado el: 2018-08-14
- f. Pacto Municipal para la Transformación de: PUERTO GUZMÁN, firmado el: 2018-08-04
- g. Pacto Municipal para la Transformación de: SAN MIGUEL, firmado el: 2018-08-09
- h. Pacto Municipal para la Transformación de: VALLE DEL GUAMUEZ, firmado el: 2018-08-23
- i. Pacto Municipal para la Transformación de: VILLAGARZÓN, firmado el: 2018-08-29

Las iniciativas de estos Pactos Municipales serán revisadas, viabilizadas técnicamente y priorizadas por los sectores competentes del nivel nacional y territorial, teniendo en cuenta las políticas públicas, la normatividad vigente y las particularidades del territorio. Aquellas que sean viabilizadas y priorizadas podrán ser implementadas en los próximos 10 años, según la disponibilidad presupuestal, el marco fiscal del sector público nacional y territorial; la oferta del sector privado y la cooperación internacional.

2.4.2. INICIATIVAS SUBREGIONALES

La Agencia de Renovación del Territorio, teniendo en cuenta las iniciativas que surgieron de los Pactos Municipales para la Transformación Regional de PUTUMAYO, identificó 29 iniciativas subregionales, para ello utilizó criterios sectoriales por cada uno de los pilares.

Durante la construcción del Pacto Subregional (Plan de Acción para la Transformación Regional -PATR-), de la subregión PUTUMAYO, los actores del territorio acordaron agrupar las iniciativas de tipo subregional, editarias y/o validar su información.

[Handwritten signature]



RENOVACIÓN
DEL TERRITORIO



PRESIDENCIA
DE LA REPÚBLICA

[Handwritten signature]
Unidad Ejecutiva de Planeación
Presidencia de la República
Vicepresidencia Ejecutiva

Fruto del trabajo comunitario, el número de iniciativas resultantes es de 25 (se incluye el número de iniciativas después de agrupar, deshabilitar o modificar).

Los actores participantes de la fase subregional de PUTUMAYO identificaron 37 nuevas iniciativas de carácter subregional.

La cantidad total de iniciativas subregional propuestas por los actores del territorio, y que son incluidas en el PATR de la subregión PUTUMAYO es la suma de 62 iniciativas.

Finalmente, estas iniciativas subregionales serán revisadas, viabilizadas técnicamente y priorizadas por los sectores competentes del nivel nacional y territorial, teniendo en cuenta las políticas públicas, la normatividad vigente y las particularidades del territorio. Las iniciativas que sean viabilizadas y priorizadas podrán ser implementadas en los próximos 10 años, según la disponibilidad presupuestal, el marco fiscal del sector público nacional y territorial y la oferta del sector privado.

[Handwritten signature]

Pilar 1: Ordenamiento Social de la Propiedad Rural y Uso del Suelo

Código Iniciativa	Título Iniciativa	Carácter	Objetivo	Ámbito de la Iniciativa
1186568253892	Adelantar la delimitación catastral y familiar de los territorios de las comunidades indígenas y consejos comunitarios de los municipios PDET de la Subregión Putumayo.	Administración, uso del suelo y Gestión catastral (multipropósito)	Gestión	Municipal
1186568253761	Adelantar las acciones para instalar la Unidad de Gestión Territorial de la Agencia Nacional de Tierras atienda a los municipios PDET de la Subregión Putumayo.	Acceso a la tierra, Administración, uso del suelo y Gestión catastral (multipropósito), Formalización de tierras	Gestión	Municipal
1186568253925	Adelantar los procesos administrativos para clarificar y precisar con el IGAC la cartografía y límites geográficos municipales de los municipios de la subregión PDET Putumayo.	Administración, uso del suelo y Gestión catastral (multipropósito)	Gestión	Subregional
1186568253906	Adelantar los trámites administrativos para que los planes de retorno, reubicación y órdenes judiciales, relacionadas con la población víctima de los municipios PDET de la subregión Putumayo, se realice con el seguimiento de la mesa departamental de víctimas en materia de adquisición de tierras, de manera efectiva, con enfoque diferencial, étnico y de género.	Acceso a la tierra	Gestión	Subregional
1186568253805	Formular e implementar planes de ordenamiento y manejo ambiental en territorios indígenas y de comunidades negras de los municipios PDET de la Subregión Putumayo.	Administración, uso del suelo y Gestión catastral (multipropósito)	Proyecto	Municipal
1186568253930	Formular el plan de ordenamiento departamental, que se articule con los Esquemas de Ordenamiento Territorial y Planes Básicos de Ordenamiento Territorial Municipales e incorporen las iniciativas de ordenamiento y proyectos estratégicos del PDET subregión Putumayo.	Administración, uso del suelo y Gestión catastral (multipropósito)	Proyecto	Subregional
1186568253754	Formular, implementar y consolidar un plan de restauración, rehabilitación y recuperación ecológica de áreas degradadas y fuentes hídricas de los municipios PDET de la Subregión Putumayo.	Administración, uso del suelo y Gestión catastral (multipropósito)	Proyecto	Municipal
1186568253929	Implementar el Sistema Departamental de Áreas Protegidas - SIDAP del departamento del Putumayo.	Administración, uso del suelo y Gestión catastral (multipropósito)	Gestión	Subregional
1186568253850	Realizar la zonificación ambiental a escala adecuada por parte del Ministerio de Ambiente y Desarrollo Sostenible, que cuente con la participación efectiva de las comunidades de la subregión PDET Putumayo.	Administración, uso del suelo y Gestión catastral (multipropósito)	Gestión	Subregional

Pilar 2: Infraestructura y Adecuación de Tierras

Código Iniciativa	Título Iniciativa	Carácter	Objetivo	Ámbito de la Iniciativa
1186568253770	Mejoramiento y Pavimentación de la vía El Cedro- Puerto Guzmán - Villa Garzón con impacto a los municipios PDET de la Subregión Putumayo	Infraestructura Vial	Proyecto	Subregional
1186568253769	Mejorar el corredor vial de la Inspección de Santa Lucía - Los Mangos - Arizona que comunica a los Municipios de Puerto Guzmán y Puerto Caicedo, con impacto a los municipios PDET de la Subregión Putumayo.	Infraestructura Vial	Proyecto	Subregional



**RENOVACIÓN
DEL TERRITORIO**



**PRESIDENCIA
DE LA REPÚBLICA**

Carlos Rodríguez Cordero
Presidente del Comité de Selección
Unidad del Putumayo

1186568253771	Realizar estudios, diseños para viabilizar la construcción y/o ampliación de un aeropuerto internacional en el Departamento del Putumayo para facilitar los corredores aéreos hacia el sur del continente en los municipios PDET.	Infraestructura Vial	Proyecto	Subregional
1186568253772	Realizar estudios, diseños y construcción de la vía Condagua- Yungullo- Santa Rosa que comunica los departamentos del Putumayo con Cauca.	Infraestructura Vial	Proyecto	Subregional
1186568253787	Realizar la construcción de un puente ubicado en Puerto Amor sobre el río Guamuez (entre las veredas del Placer y Cabañas - Municipio de Valle de Guamuez que comunica los municipios de Orito - Valle del Guamuez).	Infraestructura Vial	Proyecto	Subregional
1186568253773	Realizar los estudios, diseños e implementación de programas de electrificación con energías alternativas en los nueve municipios PDET del Departamento del Putumayo.	Provisión de Energía	Proyecto	Subregional
1186568253785	Realizar los estudios, diseños y la construcción de un puente en la inspección Del Cedro sobre el Río Caqueta y mejoramiento de la vía El Cedro Puerto Guzman que comunica el departamento del Putumayo con el departamento del Cauca.	Infraestructura Vial	Proyecto	Subregional
1186568253762	Realizar los estudios, diseños y la construcción de un puente en la inspección de Jose Maria sobre el río Caqueta y mejoramiento de la vía Mayochoque -Gallinazo- Jose Maria - Pto Guzman y que comunica el departamento del Putumayo con el departamento del Caqueta.	Infraestructura Vial	Proyecto	Subregional
1186568253768	Realizar los estudios, diseños y la construcción del puente vehicular sobre el río San Juan ubicado en la inspección de Portugal Municipio de Orito que comunica los municipios de Villa Garzon con Orito departamento del Putumayo	Infraestructura Vial	Proyecto	Subregional

Pilar 3: Salud Rural

Código Iniciativa	Título Iniciativa	Estrategia	Nivel	Orden de la Iniciativa
1186568253800	Adoptar, adaptar, socializar las rutas para la atención integral de mujeres víctimas de la violencia sexual, garantizando la confidencialidad y la seguridad, bajo los principios de oportunidad, calidad y continuidad en toda la red pública del departamento del Putumayo, con talento humano certificado y sensibilizado en la Subregión Putumayo.	Prestación de servicios de salud con oportunidad y calidad	Proyecto	Subregional
1186579253753	Construir e implementar el Sistema Indígena de Salud Propia e Intercultural (SISPI), garantizando la atención intercultural en salud de los 15 Pueblos Indígenas que habitan en los municipios PDET de la Subregión Putumayo.	Prestación de servicios de salud con oportunidad y calidad, Estrategia Étnica	Proyecto	Municipal
1186568253810	Construir, dotar, habilitar y garantizar la sostenibilidad a partir de estudios y diseños de un Centro Regional Para la Atención Integral de personas con discapacidad, con enfoque diferencial, étnico y de género, para los municipios PDET de la Subregión Putumayo.	Prestación de servicios de salud con oportunidad y calidad	Proyecto	Subregional
1186568253795	Construir, habilitar, dotar, operar y garantizar la sostenibilidad a partir de estudios y diseños de un Hospital de Alta Complejidad, que cuente con una Unidad Materno Infantil, bajo los principios de calidad, oportunidad, accesibilidad y continuidad para las comunidades de los municipios PDET de la Subregión Putumayo.	Infraestructura de Salud y niveles de atención	Proyecto	Subregional

[Handwritten signature]



[Handwritten signature and stamp]

1186568253797	Construir, habilitar, dotar, operar y garantizar la sostenibilidad a partir de estudios y diseños de un Centro Regional Para la Rehabilitación de personas consumidoras de sustancia psicoactivas, atención de problemas y trastornos de la salud mental, con enfoque diferencial étnico y de género, para las comunidades de los municipios PDET de la Subregión Putumayo.	Infraestructura de Salud y niveles de atención	Proyecto	Subregional
1186573253754	Diseñar e implementar un modelo de atención integral en salud, reconociendo los saberes ancestrales, uso y costumbres de las comunidades Afrodescendientes que habitan en los municipios PDET de la Subregión Putumayo.	Estrategia Étnica, Prestación de servicios de salud con oportunidad y calidad	Proyecto	Municipal
1186573253779	Diseñar e implementar una estrategia intersectorial para la prevención y atención integral del consumo de sustancias psicoactivas y personas con problemas y trastornos de la salud mental, con alcance regional teniendo en cuenta las particularidades socioculturales, geográficas, el enfoque étnico y de género de las comunidades que habitan en los municipios PDET de la subregión Putumayo.	Prestación de servicios de salud con oportunidad y calidad, Programas de Promoción y Prevención	Proyecto	Municipal
1186568253807	Diseñar estrategias y alianzas regionales que permitan contar con un sistema aéreo para la evacuación y transporte de pacientes que requieren atención de urgencia o como respuesta a situaciones de desastres en las zonas rurales dispersas de los municipios de la subregión Putumayo.	Prestación de servicios de salud con oportunidad y calidad	Proyecto	Subregional
1186573253766	Fortalecer la oferta de servicios especializados de mediana complejidad de los hospitales de Mocoa, Puerto Asís, La Horniga y Puerto Leguizamo, para la prestación de servicios de salud integral con calidad, oportunidad, continuidad y accesibilidad que beneficie a las comunidades de los municipios PDET de la subregión Putumayo.	Infraestructura de Salud y niveles de atención	Proyecto	Municipal

Pilar 4: Educación Rural y Primera Infancia Rural

Código Iniciativa	Descripción de la Iniciativa	Objetivo	Nivel	Orden de Priorización
1186568253793	Adejar estudios, diseños y crear la Universidad Intercultural Étnica del Putumayo.	Cobertura, calidad y pertinencia de la educación técnica, tecnológica y universitaria en zonas rurales, Estrategia Étnica	Gestión	Municipal
1186568253758	Ampiar la oferta en educación superior pública y gratuita, con programas pertinentes para la Subregión Putumayo, con criterios adecuados de acceso y permanencia, priorizando enfoque diferencial, étnico, víctimas y mujeres para los municipios PDET.	Cobertura, calidad y pertinencia de la educación técnica, tecnológica y universitaria en zonas rurales	Gestión	Municipal
1186573253897	Dinamizar las líneas de investigación propuestas en el Plan y Acuerdo Departamental de Ciencia, Tecnología e Innovación, fortaleciendo el centro de investigación del Instituto Tecnológico del Putumayo - ITP- y creando el centro de investigación etnográfico en Universidad Pública.	Ciencia, tecnología e innovación para el desarrollo rural	Gestión	Municipal
1186573253917	Diseñar e implementar modelos flexibles de educación para adultos, pertinentes, en la zona rural de los municipios PDET de la Subregión Putumayo.	Educación para adultos	Proyecto	Subregional

[Handwritten signature]



1186568253671	Diseñar e implementar una política de internados a nivel departamental para atender con criterios de calidad, oportunidad, sostenibilidad y permanencia a los niños, niñas, adolescentes y jóvenes de los municipios PDET de la Subregión Putumayo.	Cobertura, calidad y pertinencia de educación rural para preescolar, básica y media	Gestión	Subregional
1186573253908	Diseñar un curriculum educativo departamental acorde al contexto de la región y la cultura andinoamazónica de la Subregión Putumayo.	Cobertura, calidad y pertinencia de educación rural para preescolar, básica y media	Proyecto	Subregional
1186568253774	Financiar e implementar el Sistema Educativo Indígena Propio -SEIP- para los pueblos indígenas y etnoeducación para los centros nucleados de comunidades negras, desde la educación inicial, de los municipios PDET de la Subregión Putumayo.	Estrategia Étnica	Proyecto	Municipal
1186568253760	Garantizar el proceso de transformación del Instituto Tecnológico del Putumayo - ITP en universidad pública y la construcción de su infraestructura física	Cobertura, calidad y pertinencia de la educación técnica, tecnológica y universitaria en zonas rurales	Gestión	Subregional
1186568253777	Implementar la cátedra de estudios Afrocolombianos en las instituciones Educativas del departamento del Putumayo.	Estrategia Étnica, Cobertura, calidad y pertinencia de educación rural para preescolar, básica y media	Gestión	Municipal
1186568253759	Implementar un programa de becas, créditos condonables y subsidios de sostenimiento para la población rural, priorizando enfoque diferencial, étnico, víctimas y mujeres, para los municipios PDET de la subregión Putumayo.	Cobertura, calidad y pertinencia de la educación técnica, tecnológica y universitaria en zonas rurales	Gestión	Subregional

Pilar 5: Vivienda Rural, Agua Potable y Saneamiento Básico Rural

Código Iniciativa	Título Iniciativa	Estrategia	Estado	Origen de la Iniciativa
1186573253757	Implementar un Programa de capacitación para el aprovechamiento y manejo integral de residuos sólidos orgánicos e inorgánicos bajo una política de "basura cero" que beneficie a los municipios PDET de la Subregión Putumayo.	Asistencia técnica, Saneamiento básico	Proyecto	Municipal
1186568253791	Realizar un programa de asistencia técnica, que complemente las inversiones que se vayan a realizar en mejoramiento del acceso al agua en la subregión del Putumayo, que permita conocer cómo funciona la infraestructura asociada al acceso al agua.	Asistencia técnica, Acceso a fuentes de agua mejoradas en zona rural	Proyecto	Subregional

Pilar 6: Reactivación Económica y Producción Agropecuaria

Código Iniciativa	Título Iniciativa	Estrategia	Estado	Origen de la Iniciativa
1186568253808	Actualizar y financiar los programas y proyectos del Plan de Desarrollo Turístico del departamento del Putumayo.	Promoción del emprendimiento en actividades no agropecuarias	Proyecto	Municipal
1186568253928	Crear y fortalecer organizaciones productivas mediante estrategias técnicas, administrativas, financieras y comerciales que contribuyan a la reactivación económica de la subregión PDET de Putumayo con énfasis en mujeres y jóvenes.	Creación y fortalecimiento de cooperativas, asociaciones, y organizaciones solidarias y comunitarias	Proyecto	Subregional
1186568253827	Diseñar dotar y construir un parque agro industrial para la transformación y comercialización de las cadenas productivas priorizadas en los municipios PDET del Putumayo	Acceso a activos e infraestructura productiva	Proyecto	Subregional



[Handwritten signature]
 Oficina de Planeación y
 Desarrollo Territorial
 Bogotá, D.C., Colombia
 2018-09-24

1186573253780	Fortalecer cadenas y sistemas productivos en las diferentes líneas identificadas por los productores, que garantice la cobertura, producción, transformación, comercialización, fortalecimiento organizacional y extensión rural agropecuaria, con enfoque diferencial a las diferentes organizaciones de productores de las zonas rurales de los municipios PDET de la subregión Putumayo.	Proyectos Productivos Integrales	Proyecto	Municipal
1186568253831	Fortalecer la infraestructura, dotación y puesta en funcionamiento un Centro de Investigación que cuente con la articulación institucional para el beneficio de los municipios PDET del departamento del Putumayo.	Acceso a activos e infraestructura productiva	Proyecto	Municipal
1186568253858	Fortalecer la línea productiva de artesanías mediante asistencia técnica, capacitación, asociatividad, comercialización y activos productivos en los municipios PDET subregión Putumayo con enfoque diferencial y de género.	Promoción del emprendimiento en actividades no agropecuarias	Proyecto	Municipal
1186573253794	Fortalecer la línea productiva de plantas medicinales y especias que incluya los componentes de: asistencia técnica, activos productivos para la transformación, asociatividad, soluciones de agua y comercialización para los municipios PDET de la Subregión Putumayo.	Proyectos Productivos Integrales	Proyecto	Municipal
1186568253816	Implementar plantaciones forestales comerciales en los municipios PDET departamento del Putumayo	Promoción del emprendimiento en actividades no agropecuarias	Proyecto	Subregional
1186568253923	Implementar proyectos de especies menores para las comunidades campesinas, indígenas y afros que incluyan la extensión rural agropecuaria, acceso a activos productivos, fortalecimiento asociativo y comercialización en los municipios PDET del departamento de Putumayo con enfoque diferencial y de género.	Proyectos Productivos Integrales	Proyecto	Subregional
1186568253915	Implementar proyectos de ganadería ecológica para las comunidades campesinas, indígenas, y afrodescendientes en los municipios de PDET del departamento de Putumayo	Servicio de Comercialización	Proyecto	Subregional
1186568253843	Implementar proyectos REED mas y Pago por Servicios Ambientales en los municipios PDET de la Subregión Putumayo.	Promoción del emprendimiento en actividades no agropecuarias	Proyecto	Municipal

Pilar 7: Sistema para la Garantía Progresiva del Derecho a la Alimentación

Código Iniciativa	Título Iniciativa	Estrategia	Estado	Organización Ejecutora
1186568253738	Concertar y construir participativamente la política pública subregional de soberanía alimentaria para garantizar el derecho a la alimentación con enfoque diferencial en los municipios PDET de la subregión Putumayo.	Diseño institucional del Sistema para la Garantía Progresiva del Derecho a la Alimentación y Nutrición	Proyecto	Municipal
1186568253824	Implementar la estrategia de atención integral en salud y nutrición con enfoque comunitario y diferencial para niños y niñas menores de cinco años con desnutrición aguda de los municipios PDET de la subregión del Putumayo.	Estrategias de Atención Integral en nutrición	Proyecto	Subregional
1186568253802	Implementar un programa subregional que promueva la inclusión productiva de las mujeres rurales y la generación de ingresos complementarios a través de proyectos productivos y de transformación de alimentos con enfoque diferencial.	Diseño institucional del Sistema para la Garantía Progresiva del Derecho a la Alimentación y Nutrición	Proyecto	Subregional

[Handwritten signature]

1186573253739	Implementar un Sistema Agroalimentario para la Subregión de Putumayo que fomente la creación, promoción y fortalecimiento de los mercados locales y regionales con enfoque diferencial y de género que integre a productores y consumidores y que permita mejorar las condiciones de acceso a alimentos, generación de ingresos y procesos de comercialización sin intermediarios.	Comercialización	Proyecto	Municipal
---------------	--	------------------	----------	-----------

Pilar 8: Reconciliación, Convivencia y Construcción de Paz

Código Iniciativa	Título Iniciativa	Estrategia	Modalidad	Origen de la Iniciativa
1186757253755	Fortalecer el acceso a la justicia mediante la creación del circuito judicial para los municipios de San Miguel, Valle del Guamuez y Orito, y, la creación del Consejo Seccional de la Judicatura, y el fortalecimiento de la justicia propia étnica, con el fin de mejorar los procesos de atención y generar mecanismos de articulación y diálogo.	Verdad, Justicia, Reparación y no Repetición	Proyecto	Municipal
1186568253874	Fortalecer la participación de las víctimas y sus organizaciones, en los mecanismos de reparación integral y los previstos en el sistema integral de verdad, justicia, reparación y no repetición, con enfoque diferencial, de género y étnico.	Verdad, Justicia, Reparación y no Repetición	Proyecto	Subregional
1186573253752	Fortalecer la red de emisoras comunitarias como apoyo a la estrategia de reconciliación e integración de la Subregión PDET de Putumayo, donde se evalúe la viabilidad técnica y financiera para implementar una emisora departamental que articule los procesos sociales en el territorio con enfoque diferencial, de género y étnico.	Fortalecimiento a mecanismos de participación y acceso a información	Proyecto	Municipal
1186568253756	Generar una estrategia integral de seguridad para la Subregión PDET Putumayo, que incluya mecanismos de prevención y protección a líderes, líderes y organizaciones sociales que permita la articulación entre las instituciones nacionales y territoriales.	Promover la reconciliación, la convivencia, la tolerancia y la no estigmatización, Respeto y garantía de los derechos consagrados constitucionalmente	Gestión	Municipal
1186568253798	Impulsar la implementación efectiva de los procesos previstos en la Ley 1448 de 2011 y los decretos étnicos correspondientes, relacionados con los planes de retornos, reubicaciones y, la reparación colectiva, a la población víctima de la Subregión PDET Putumayo, con enfoque diferencial, de género y étnico.	Promover la reconciliación, la convivencia, la tolerancia y la no estigmatización, Verdad, Justicia, Reparación y no Repetición	Proyecto	Subregional
1186568253804	Institucionalizar espacios de encuentro intercultural y artístico permanente, entre los pueblos indígenas, las comunidades afro, los colonos, mujeres, niños, niñas, adolescentes, adulto mayor, población víctima, comunidad LGTBI, con el fin de rescatar las tradiciones ancestrales y promover espacios de integración, reconciliación y convivencia, en la Subregión PDET Putumayo.	Promover la reconciliación, la convivencia, la tolerancia y la no estigmatización	Proyecto	Subregional
1186568253850	Promover la creación de un Observatorio de Derechos Humanos, reconciliación y construcción de paz, que vincule sus acciones a las comunidades rurales, las víctimas, los pueblos indígenas, los afro, las mujeres y la comunidad LGTBI.	Promover la reconciliación, la convivencia, la tolerancia y la no estigmatización, Fortalecimiento de capacidades institucionales y de la sociedad civil en los niveles local y regional, Respeto y garantía de los derechos consagrados constitucionalmente	Proyecto	Subregional



1186568253822	Promover la creación y proteger la Red Departamental de Mujeres Rurales, con enfoque diferencial y étnico que implemente la escuela de formación y liderazgo político para las mujeres y promueva la participación en los medios de comunicación alternativos, con visión en defensa del territorio.	Fortalecimiento de capacidades institucionales y de la sociedad civil en los niveles local y regional, Educación para la paz	Proyecto	Subregional
---------------	--	--	----------	-------------

2.5. INDICADORES POR ESTRATEGIA DE POLÍTICA PÚBLICA

Los indicadores para cada una de las estrategias de política pública que agrupan las iniciativas de este PATR, son:

Política	Estrategia	Indicador
Ordenamiento Social de la Propiedad Rural y Uso del Suelo	Acceso a la tierra	Hectáreas entregadas a través del Fondo de Tierras
Ordenamiento Social de la Propiedad Rural y Uso del Suelo	Administración, uso del suelo y Gestión catastral (multipropósito)	Municipios con catastro formado y/o actualizado
Ordenamiento Social de la Propiedad Rural y Uso del Suelo	Administración, uso del suelo y Gestión catastral (multipropósito)	Municipios con planes o esquemas de ordenamiento territorial actualizados
Ordenamiento Social de la Propiedad Rural y Uso del Suelo	Administración, uso del suelo y Gestión catastral (multipropósito)	Numero de cuencas hídricas con Planes de Manejo y Ordenamiento -POMCA, formulados y ejecutados
Ordenamiento Social de la Propiedad Rural y Uso del Suelo	Administración, uso del suelo y Gestión catastral (multipropósito)	Plan nacional de zonificación ambiental y de caracterización de uso de las áreas que deben tener un manejo ambiental especial, que no incluyen a los territorios de los pueblos étnicos
Ordenamiento Social de la Propiedad Rural y Uso del Suelo	Administración, uso del suelo y Gestión catastral (multipropósito)	Porcentaje de territorios étnicos con levantamiento catastral construido desde de la participación de sus comunidades
Ordenamiento Social de la Propiedad Rural y Uso del Suelo	Administración, uso del suelo y Gestión catastral (multipropósito)	Porcentaje de municipios priorizados para zonificación ambiental que son zonificados de forma participativa
Ordenamiento Social de la Propiedad Rural y Uso del Suelo	Formalización de tierras	Porcentaje de las solicitudes de formalización efectivamente atendidas por la Agencia Nacional de Tierras
Infraestructura y Adecuación de Tierras	Infraestructura Vial	Aeropuertos construidos o mejorados
Infraestructura y Adecuación de Tierras	Infraestructura Vial	Kilómetros de vías deterioradas y en mal estado, rehabilitadas y/o reparadas
Infraestructura y Adecuación de Tierras	Infraestructura Vial	Número de puentes construidos o mejorados
Infraestructura y Adecuación de Tierras	Infraestructura Vial	Porcentaje de kilómetros de vías priorizadas construidos o en mantenimiento
Infraestructura y Adecuación de Tierras	Provisión de Energía	Capacidad instalada de fuentes no convencionales de energía y de soluciones tipo híbrido en las ZNI
Salud Rural	Estrategia Etnica	Medidas de recuperación y fortalecimiento de la medicina tradicional como parte del SISPI.
Salud Rural	Infraestructura de Salud y niveles de atención	Número de hospitales que aumentan su nivel de atención
Salud Rural	Infraestructura de Salud y niveles de atención	Porcentaje de centros de salud construidos o mejorados
Salud Rural	Prestación de servicios de salud con oportunidad y calidad	Número de programas de atención integral a mujeres víctimas de la violencia sexual, implementados



Salud Rural	Prestación de servicios de salud con oportunidad y calidad	Número de programas de salud enfocados a personas con discapacidad, implementados
Salud Rural	Prestación de servicios de salud con oportunidad y calidad	Porcentaje de municipios con modelo especial de salud pública para zonas rurales dispersas
Salud Rural	Programas de Promoción y Prevención	Municipios con programas de atención psicosocial
Educación Rural y Primera Infancia Rural	Ciencia, tecnología e innovación para el desarrollo rural	Estrategias de promoción de la innovación en educación superior implementadas
Educación Rural y Primera Infancia Rural	Cobertura, calidad y pertinencia de educación rural para preescolar, básica y media	Porcentaje de instituciones educativas rurales que requieren y cuentan con modelos educativos flexibles implementados
Educación Rural y Primera Infancia Rural	Cobertura, calidad y pertinencia de educación rural para preescolar, básica y media	Tasa de cobertura bruta educación media
Educación Rural y Primera Infancia Rural	Cobertura, calidad y pertinencia de educación rural para preescolar, básica y media	Tasa de cobertura neta educación básica
Educación Rural y Primera Infancia Rural	Cobertura, calidad y pertinencia de la educación técnica, tecnológica y universitaria en zonas rurales	Becas con créditos condonables en educación técnica, tecnológica y universitaria otorgadas a la población, incluyendo personas con discapacidad
Educación Rural y Primera Infancia Rural	Cobertura, calidad y pertinencia de la educación técnica, tecnológica y universitaria en zonas rurales	Nuevos cupos en educación técnica, tecnológica, y superior, habilitados
Educación Rural y Primera Infancia Rural	Cobertura, calidad y pertinencia de la educación técnica, tecnológica y universitaria en zonas rurales	Nuevos programas de educación técnica, tecnológica y universitaria en áreas relacionadas con el desarrollo rural
Educación Rural y Primera Infancia Rural	Educación para adultos	Personas mayores de 15 años alfabetizadas en las zonas rurales
Educación Rural y Primera Infancia Rural	Estrategia Étnica	Medidas de Educación Especial dirigido a personas indígenas con discapacidad, en el marco del SEIP
Educación Rural y Primera Infancia Rural	Estrategia Étnica	Numero de proyectos de los pueblos indígenas para acceder a los recursos establecidos en el Plan de Infraestructura Educativa y otras fuentes de financiación acompañados y asistidos técnicamente
Educación Rural y Primera Infancia Rural	Estrategia Étnica	Proyectos para fortalecer y visibilizar la identidad cultural de los pueblos étnicos
Vivienda Rural, Agua Potable y Saneamiento Básico Rural	Acceso a fuentes de agua mejoradas en zona rural	Asistencia técnica para el abastecimiento de agua y saneamiento básico
Vivienda Rural, Agua Potable y Saneamiento Básico Rural	Asistencia técnica	Asistencia técnica para el abastecimiento de agua y saneamiento básico
Vivienda Rural, Agua Potable y Saneamiento Básico Rural	Saneamiento básico	Hogares atendidos con manejo adecuado de residuos sólidos
Reactivación Económica y Producción Agropecuaria	Acceso a activos e infraestructura productiva	Número de especies recuperadas de semillas nativas
Reactivación Económica y Producción Agropecuaria	Acceso a activos e infraestructura productiva	Proyectos de infraestructura productiva ejecutados a través de los PIDAR
Reactivación Económica y Producción Agropecuaria	Creación y fortalecimiento de cooperativas, asociaciones, y organizaciones solidarias y comunitarias	Organizaciones solidarias fortalecidas en capacidades productivas
Reactivación Económica y Producción Agropecuaria	Creación y fortalecimiento de cooperativas, asociaciones, y organizaciones solidarias y comunitarias	Porcentaje de organizaciones solidarias de mujeres fortalecidas

[Handwritten Signature]



[Handwritten signature]
 Secretario de
 Planeación y Política Municipal
 Bogotá, D.C., 2018 Mayo

Reactivación Económica y Producción Agropecuaria	Promoción del emprendimiento en actividades no agropecuarias	Emprendimientos en actividades no agropecuarias, apoyados
Reactivación Económica y Producción Agropecuaria	Proyectos Productivos Integrales	Proyectos integrales de desarrollo agropecuario y rural con enfoque territorial para la implementación del modelo de comercializadora social territorial cofinanciados
Reactivación Económica y Producción Agropecuaria	Servicio de Comercialización	Municipios con circuitos cortos de comercialización fortalecidos
Reactivación Económica y Producción Agropecuaria	Servicio de Comercialización	Proyectos integrales de desarrollo agropecuario y rural con enfoque territorial para la implementación del modelo de comercializadora social territorial cofinanciados
Sistema para la Garantía Progresiva del Derecho a la Alimentación	Comercialización	Porcentaje de municipios con planes (municipales o regionales) de seguridad alimentaria y nutricional elaborados y/o reformulados
Sistema para la Garantía Progresiva del Derecho a la Alimentación	Diseño institucional del Sistema para la Garantía Progresiva del Derecho a la Alimentación y Nutrición	Política pública de Seguridad Alimentaria y Nutricional realizada e implementada
Sistema para la Garantía Progresiva del Derecho a la Alimentación	Estrategias de Atención Integral en nutrición	Número de personas atendidas bajo las estrategias de atención integral de salud y nutrición
Reconciliación, Convivencia y Construcción de Paz	Educación para la paz	Acciones para fortalecer la convivencia, paz y reconciliación en el territorio implementadas
Reconciliación, Convivencia y Construcción de Paz	Fortalecimiento a mecanismos de participación y acceso a información	Acciones para fortalecer la convivencia, paz y reconciliación en el territorio
Reconciliación, Convivencia y Construcción de Paz	Fortalecimiento de capacidades institucionales y de la sociedad civil en los niveles local y regional	Crear o fortalecer instancias o instituciones para la defensa de los derechos humanos y la construcción de paz
Reconciliación, Convivencia y Construcción de Paz	Fortalecimiento de capacidades institucionales y de la sociedad civil en los niveles local y regional	Programas de formación y capacitación creados para autoridades y líderes
Reconciliación, Convivencia y Construcción de Paz	Promover la reconciliación, la convivencia, la tolerancia y la no estigmatización	Acciones para fortalecer la convivencia, paz y reconciliación en el territorio implementadas
Reconciliación, Convivencia y Construcción de Paz	Promover la reconciliación, la convivencia, la tolerancia y la no estigmatización	Estrategia integral de protección a líderes y lideresas implementada
Reconciliación, Convivencia y Construcción de Paz	Respeto y garantía de los derechos consagrados constitucionalmente	Estrategia integral de protección a líderes y lideresas implementada
Reconciliación, Convivencia y Construcción de Paz	Respeto y garantía de los derechos consagrados constitucionalmente	Estrategias implementadas para la protección de los derechos de las poblaciones campesinas y étnicas
Reconciliación, Convivencia y Construcción de Paz	Verdad, Justicia, Reparación y no Repetición	Acciones para fortalecer la verdad, justicia, reparación y no repetición en el territorio implementadas
Reconciliación, Convivencia y Construcción de Paz	Verdad, Justicia, Reparación y no Repetición	Número de gestiones realizadas y acuerdos logrados con la UARIV

2.6. METAS GLOBALES Y COSTOS MÍNIMOS INDICATIVOS

Con el fin de lograr una transformación estructural del campo colombiano, se han establecido unas metas trazadoras para la Reforma Rural Integral. Los PATR asumen dichas metas trazadoras como la guía para su implementación.

[Handwritten signature]



**RENOVACIÓN
DEL TERRITORIO**



**PRESIDENCIA
DE LA REPÚBLICA**

Carlos Libardo Solarte Yeta
Presidente Concejo Municipal
Villagarzon - Putumayo
2018

- Erradicar la pobreza extrema rural
- Reducir al 50% la pobreza rural en todas sus dimensiones
- Formalización de los predios en el marco de las 7 millones de hectáreas a nivel nacional.
- Entrega de tierras a través del Fondo de Tierras en el marco de los 3 millones de hectáreas a nivel nacional.
- Catastro rural formado o actualizado.
- Erradicar el analfabetismo rural

En cuanto a los costos, el documento CONPES 3932 de 2018, por el cual se establecen los lineamientos para la articulación del Plan Marco de Implementación del Acuerdo Final con los instrumentos de planeación, programación y seguimiento a políticas públicas del orden nacional y territorial, adopta un ejercicio de costeo de las inversiones mínimas necesarias para la implementación de la Reforma Rural Integral en los 170 municipios. Se realizó la regionalización de los costos indicativos por PDET teniendo en cuenta las necesidades propias de cada una de estas subregiones, los cuales se presentan a continuación. No obstante, estos deberán revisarse una vez finalice el proceso de planeación participativa y se dé inicio a los Acuerdos de Inversión.

Costos Indicativos Subregión PUTUMAYO
Millones de pesos constantes 2016

Plan	PUTUMAYO
1.1 Ordenamiento social de la propiedad rural y uso del suelo	96.773
1.2 Infraestructura y adecuación de tierras	903.933
1.3. Desarrollo social: Salud	183.276
1.4. Desarrollo social: Educación rural	304.581
1.5. Desarrollo social: Vivienda y Agua potable	201.483
1.6. Producción agropecuaria y Economía solidaria	32.000
1.7. Garantía progresiva del derecho a la alimentación	35.125
1.8. Planes de acción para la transformación regional	20.647
Contingencias	89.758
Subtotal sin SGP	1.867.636
SGP Salud	711.701
SGP Educación	1.777.628
SGP APSB	87.617
Total con SGP	4.443.582

3. CONSIDERACIONES

a. Que la construcción participativa de los PDET, que se traduce en este PATR, es un ejercicio de planeación permanente, que inicia con la identificación que hacen las comunidades y los actores del territorio de las problemáticas y las iniciativas que las solucionan, y que continúa durante los 10 años previstos por el decreto 893 de 2017. Durante este tiempo, las iniciativas serán revisadas, analizadas técnicamente y priorizadas por los sectores y entidades competentes, y además, podrán ser gestionadas según la disponibilidad presupuestal y el marco fiscal del gobierno nacional y territorial.

b. El presente PATR se revisará y actualizará cada cinco (5) años de forma participativa en el territorio, tal como lo establece el artículo 4 del Decreto 893 de 2017.

c. Este PATR deberá articularse y armonizarse con el Plan Nacional de Desarrollo, con los Planes de Desarrollo de las entidades territoriales y demás instrumentos de planeación y ordenamiento del territorio, en aplicación de los criterios de coordinación, concurrencia y subsidiariedad, y de conformidad con lo establecido en las normas orgánicas de planeación.

4. ACUERDO DE GESTIÓN



Para el desarrollo de los objetivos y alcanzar la visión definida en el presente PATR, existirán los siguientes compromisos:

4.1. COMPROMISOS DEL GOBIERNO NACIONAL-AGENCIA DE RENOVACIÓN DEL TERRITORIO

- a. Propiciar la articulación de las entidades públicas del nivel nacional con las entidades públicas territoriales y las autoridades tradicionales de los territorios de los pueblos, comunidades y grupos étnicos, para la gestión e implementación de este PATR.
- b. Gestionar la inclusión del presente PATR, en el Plan Nacional de Desarrollo.
- c. Establecer y coordinar la ejecución de los modelos de gestión, gerencia y seguimiento para la implementación del presente PATR, que permitan articular la planeación, priorización y concurrencia de las intervenciones e inversiones de los tres niveles de gobierno y otros actores, para el logro de los objetivos, acciones e iniciativas viabilizadas y priorizadas.
- d. Coordinar el proceso de actualización participativa del presente PATR cada cinco (5) años, tal como lo establece el artículo 4 del Decreto 893 de 2017, y teniendo en cuenta los lineamientos que se fijen para tal fin.

4.2. COMPROMISOS DE LAS AUTORIDADES MUNICIPALES Y DEPARTAMENTAL(ES) DE LA SUBREGIÓN PUTUMAYO

- a. Articular los programas y proyectos incluidos en sus planes de desarrollo, con las acciones e iniciativas que sean viabilizadas y priorizadas del presente PATR.
- b. Llevar a cabo, según corresponda, tanto las acciones individuales como las de coordinación interinstitucional en sus territorios, para que se adopten las medidas de política, normativas y demás acciones pertinentes para el desarrollo del presente PATR.
- c. Participar en los espacios que se fijen para la implementación del presente PATR.
- d. Adelantar las gestiones institucionales necesarias para contribuir a la estructuración, gestión y financiación de las iniciativas incluidas en el presente PATR, las cuales serán viabilizadas técnicamente y priorizadas por los sectores y entidades competentes.
- e. Las autoridades de los Pueblos Étnicos se comprometen a fortalecer sus capacidades institucionales en el marco de su Derecho Propio para contribuir con la adecuada y pertinente implementación de las iniciativas que les correspondan y afecten.

4.3. COMPROMISOS COMUNES

- a. Garantizar que la visión, el diagnóstico y las iniciativas definidas, sean el resultado de un ejercicio de concertación y priorización entre los actores que participaron en la construcción de este PATR.
- b. Propender para que los sectores y entidades competentes, revisen, viabilicen técnicamente y prioricen las iniciativas del PATR en el marco de la política pública, la normatividad vigente y las características del territorio.
- c. Propiciar que el seguimiento de la ejecución de este PATR se dé teniendo en cuenta los mecanismos que fije la norma y aquellos que se creen en el marco del proceso del PDET.
- d. Promover y divulgar el presente PATR a través de los medios que se dispongan.



**RENOVACIÓN
DEL TERRITORIO**



**PRESIDENCIA
DE LA REPÚBLICA**

[Handwritten signature]
Comisión Intersectorial de
Presidencia, Gobernación y
Cargos Públicos

e. Gestionar recursos del sector privado, de organizaciones multilaterales y de cooperación internacional para la financiación de los proyectos viabilizados y priorizados técnicamente.

f. Propiciar las medidas que permitan la rendición de cuentas del PATR respetando la diversidad étnica, de género y cultural.

5. DURACIÓN

El presente PATR tendrá una duración de diez (10) años, contados a partir de la fecha de suscripción del mismo, y podrá ser actualizado de manera participativa cada cinco (5) años, tal como lo establece el artículo 4 del Decreto Ley 893 de 2017.

6. PARTICIPACIÓN

Para constancia, se firma en la ciudad de **PUERTO ASÍS**, el día **2018-09-25**.

Nombre: **Juan Carlos Zambrano Arciniegas**
Cargo: **Director (e) Agencia de Renovación del Territorio**

Por el Departamento de
PUTUMAYO

Nombre: **Sorrel Paris Arango Rodríguez**
Cargo: **Gobernadora**

Por el Municipio de **Mocoa**

Nombre: **José Antonio Castro Meléndez**
Cargo: **Alcalde**





**RENOVACIÓN
DEL TERRITORIO**



**PRESIDENCIA
DE LA REPÚBLICA**

Carlos Libardo Solarte Yeta
Presidente Concejo Municipal
Villagarzón - Putumayo
2010

Por el Municipio de Villagarzón

Nombre: Jhon Eyer Calderón Valencia
Cargo: Alcalde

Por el Municipio de Puerto
Guzmán

Nombre: Rodrigo Rivera Ramirez
Cargo: Alcalde

Por el Municipio de Puerto
Calcedo

Nombre: Hugo Adrián Corrales Gallago
Cargo: Alcalde

Por el Municipio de Valle del
Guamuez

Nombre: Luis Fernando Palacios Alomia
Cargo: Alcalde




**RENOVACIÓN
DEL TERRITORIO**



**PRESIDENCIA
DE LA REPÚBLICA**

Carlos Libarrio Sofarte Yala
Presidente Consejo Municipal
Villegarzon - Putunay
2018

Por el Municipio de San Miguel


Nombre: Regulo Hernán Martínez Jiménez
Cargo: Alcalde

Por el Municipio de Puerto Asis


Nombre: Daniel Francis Guevara Jurado
Cargo: Alcalde

Por el Municipio de Orito


Nombre: Manuel Eduardo Ocoro Carabali
Cargo: Alcalde

Por el Municipio de Lagunazo


Nombre: Juan Carlos Paya Torrijos
Cargo: Alcalde





**RENOVACIÓN
DEL TERRITORIO**



**PRESIDENCIA
DE LA REPÚBLICA**

Carlos Libardo Solarte Yela
Presidente Consejo Municipal
Villagrázon - Putumayo
2018

Nombre: Manuel Carlosama Ocoguaje
Cargo: Delegado Pueblo Siona


Nombre: Wilinton Chapal
Cargo: Delegado Pueblo Kofán

Nombre: Luciano Mavisoy
Cargo: Delegado Pueblo Kamentsa


Nombre: Marta Loyola
Cargo: Delegado Pueblo Pijao



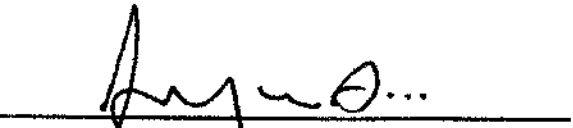
Nombre: Wilson Ferney Gomez Majin
Cargo: Delegado Pueblo Yanakoa



Nombre: Edison Yañán
Cargo: Delegado Pueblo Pasto



Nombre: Ruben Velásquez
Cargo: Delegado Pueblo Kichwa



Nombre: Luis Alejandro Montaña
Cargo: Delegado Pueblo Murui





**RENOVACIÓN
DEL TERRITORIO**



**PRESIDENCIA
DE LA REPÚBLICA**

[Handwritten signature and stamp]
SECRETARÍA DE POLÍTICA TERRITORIAL
Y DESARROLLO RURAL
BOGOTÁ, D.C.

Nombre: Orlando Gasca
Cargo: Delegado Pueblo Koreguaje


Nombre: Miguel Ángel Quinchoa
Cargo: Delegado Pueblo Inga

Nombre: Segundo Jaime Baitazar
Cargo: Delegado Pueblo Nasa

Nombre: Diego Nakabera
Cargo: Delegado Pueblo Embera

WILPER ALFONSO MAYA E.

Nombre: Alfonso Maya
Cargo: Delegado Pueblo Awa



Nombre: Franco Eber Yanguaje
Cargo: Presidente Organización Zonal Indígena del Putumayo

Por la Agencia de Renovación del Territorio



Nombre: Jorge Andrés Arcos Caicedo
Cargo: Coordinador Regional Putumayo

Nombre: María Eugenia Pinto Borrego
Cargo: Directora de Intervención del Territorio





RENOVACIÓN
DEL TERRITORIO



PRESIDENCIA
DE LA REPÚBLICA

[Handwritten Signature]
Cadao L. S. S. Solarte Yeta
Presidente Concejo Municipal
Villagarzon - Putumayo
2019

Nombre: María del Pilar Barbosa
Cargo: Subdirectora de Participación y Planeación

[Handwritten Signature]
Manuela Urrego Rodríguez

Nombre: Manuela Urrego Rodríguez
Cargo: Subdirectora de Coordinación y Fortalecimiento Institucional

[Handwritten Signature]

PACTO MUNICIPAL PARA LA TRANSFORMACIÓN REGIONAL -PMTR

MUNICIPIO DE VILLAGARZÓN- AGENCIA DE RENOVACION DEL TERRITORIO - ART

FECHA DE SUSCRIPCIÓN. 2018-08-29

1. ANTECEDENTES

Que el artículo 1 del Decreto 893 de 2017, creó los Programas de Desarrollo con Enfoque Territorial (PDET) [1], como un instrumento de planificación y gestión para implementar de manera prioritaria los planes sectoriales y programas en el marco de la Reforma Rural Integral (RRI) y las medidas pertinentes que establece el Acuerdo Final, en articulación con los planes territoriales.

Que la Agencia de Renovación del Territorio (ART) dirigirá la construcción participativa y la respectiva revisión y seguimiento de los PATR de los PDET, y coordinará la estructuración y ejecución de los proyectos de dichos planes en articulación con las entidades nacionales, territoriales y las autoridades tradicionales de los territorios de los pueblos, comunidades y grupos étnicos.

Que la Agencia de Renovación del Territorio tiene por misión coordinar la intervención de las entidades nacionales y territoriales en las zonas rurales afectadas por el conflicto priorizadas por el Gobierno Nacional, a través de la ejecución de planes y proyectos para la renovación territorial de estas zonas, que permitan su reactivación económica, social y su fortalecimiento institucional, para que se integren de manera sostenible al desarrollo del país.

Que el municipio de **VILLAGARZÓN**, construyó en el marco del PDET el Pacto Comunitario para la Transformación Regional, además, en estos municipios existen planes tal como:

Tipo Archivo	Nombre Archivo	Descripción Archivo
Acta Reunión	Acta Reunión 201808272115269.acta diligenciamiento herramienta planes y matriz de habitantes.pdf	El documento contiene el acta de la herramienta de caracterización de planes y de Habitantes con los resultados de la articulación del PDET y los planes territoriales con que cuenta el municipio de Villagarzón.
Herramienta de caracterización de planes	Herramienta de caracterización de planes 201808272119229.2018.04.13 - HERRAMIENTA PLANES VILLA.xlsm	La herramienta de caracterización de planes contiene los resultados de la articulación del PDET con los planes territoriales con que cuenta el municipio de Villagarzón. Los planes analizados son: Plan de Desarrollo Municipal "Dios Bendiga a Villagarzón", Plan de Desarrollo Integral Andinoamazónico - PLADIA 2035, Esquema de Ordenamiento Territorial - POT y el Plan de Acción Territorial para la Prevención, Atención, Asistencia y Reparación a Víctimas - PAT (2016 - 2019), Plan de Retorno para las Familias Víctimas de Desplazamiento Veredas La Castellana, La Colania, Vña Rica y El Carmen, información que fue revisada y validada con el funcionario de Secretaría de Infraestructura y Planeación Municipal.
Mapa de iniciativas	Mapa de Iniciativas 201808272121441.VILLAGARZON NUCLEOS 50X70 V.pdf	El mapa contiene información de las unidades básicas de planeación del municipio Villagarzón (Veredas y territorios) consideradas en el proceso participativo del PDET.
Propuesta ART Diagnóstico Municipal	Propuesta ART Diagnóstico Municipal 201808272122297.DIAGNOSTICO VILLA.pdf	El documento contiene el diagnóstico del Municipio Villagarzón.
Propuesta ART Visión municipal	Propuesta ART Visión municipal 201808272123103.VISION VILLA.pdf	Propuesta ART Visión municipal 201808251136396.VISION VILLA.pdf
Acta Reunión	Acta Reunión 201808272219066.ACTA ALCALDE.pdf.pdf	Diálogo preparatorio con la administración municipal, entrega y pacto comunitario y étnicos de Villagarzón
Acta Reunión	Acta Reunión 201808272224013 ACTA CONCEJO MUNICIPAL.pdf	Diálogo preparatorio con el Concejo municipal, entrega y pacto comunitario de Villagarzón.
Acta Reunión	Acta Reunión 201808272225155.ACTA MUJERES.pdf	Reunión con mujeres del municipio de Mocoa Putumayo, donde se comparte la ruta PDET con enfoque de género.
Acta Reunión	Acta Reunión 201808272225157.ACTA PNIS.pdf	El documento contiene el acta de diálogos preparatorios de la revisión y ajuste de las iniciativas contenidas en el Pacto Comunitario, por parte de los delegados del PNIS en el municipio de Villagarzón, en el marco del mecanismo de articulación entre PDET y PNIS.



Acta Reunion	Acta Reunion 201808272227222.ACTA ACTORES PILAR REACTIVACION.pdf	El documento contiene el acta de diálogos preparatorios de la revisión, iniciativa del Pacto Comunitario del pilar Reactivación económica y producción agropecuaria con los actores del orden institucional.
Acta Reunion	Acta Reunion 201808272229264.ACTA ACTORES PILAR RECONCILIA.pdf	El documento contiene el acta de diálogos preparatorios de la revisión, iniciativa del Pacto Comunitario del pilar Reconciliación, Convivencia y construcción de Paz con los actores del orden institucional.
Acta Reunion	Acta Reunion 201808272233382.ACTA VICTIMAS.pdf	Diálogo preparatorio con la Mesa de Víctimas del municipio de Villagarzón (Putumayo), iniciativas con enfoque reparador.

Que, utilizando estos insumos, durante los días [2018-08-28], [2018-08-29], los actores del Municipio, conformados por la comunidad, organizaciones civiles, instituciones públicas y privadas, definieron los componentes que se incluyen en este Pacto Municipal del Municipio de **VILLAGARZÓN**.

2. COMPONENTES

2.1. VISIÓN MUNICIPAL

Para el 2028, las comunidades campesinas, indígenas, afrodescendientes, víctimas y población vulnerable del municipio de Villagarzón, gozan del acceso equitativo a la tierra como principal medio de producción, con saneamiento del territorio, legalizado y sin conflictos, con un ordenamiento territorial acorde al contexto andino amazónico y la cosmovisión de los pueblos étnicos. Han consolidado una economía propia agropecuaria y turística sostenible, enfocada a la conservación de los ecosistemas estratégicos y el cierre de la frontera extractivista para las multinacionales, con producción, transformación y comercialización a precio justo. Con vías de acceso en buen estado y garantizando con ello, el goce efectivo de los derechos fundamentales y la atención a todas las necesidades básicas de la población rural, así como la reparación efectiva de la población rural víctima, la participación efectiva de la mujer rural como gestoras del desarrollo, la consolidación y el respeto por la diversidad cultural y el fortalecimiento de los usos, costumbres, gobierno y justicia propia de las comunidades étnicas contemplados en sus planes de vida, planes de salvaguarda y etnodesarrollo.

2.2. DIAGNÓSTICO MUNICIPAL

El municipio de Villagarzón se encuentra en el piedemonte andino amazónico y es el paso obligado desde el interior del país hacia la llanura amazónica (sur del departamento del Putumayo) y la frontera con el Ecuador, razón por la cual en la última década se ha visto un notable mejoramiento de la vía principal que atraviesa el municipio. Este municipio cuenta con una gran riqueza hídrica de dos tipos, las aguas blancas y cristalinas que vienen de la alta montaña, con gran potencial para actividades de turismo de naturaleza y para abastecimiento de la población y las aguas oscuras o de llanura amazónica ricas en nutrientes y diversidad de peces con gran potencial para la piscicultura, el uso agropecuario y la navegabilidad.

La biodiversidad y en especial la riqueza ecosistémica, la pluriculturalidad de sus comunidades, las organizaciones sociales, las iniciativas de la mujer rural y la vocación campesina son las mayores fortalezas para mantener la vida rural en el territorio; así la población rural del municipio supera el 50%, organizados en 85 veredas con sus respectivas JAC, 16 Cabilidos y 10 Resguardos, pertenecientes a siete Pueblos y 4 comunidades afrodescendientes.

La economía rural se fundamenta en la producción agropecuaria destacándose líneas productivas como la ganadería, el chontaduro, la piña, la pimienta, la piscicultura, la avicultura y la producción de alimentos para el autoconsumo con lo que las comunidades garantizan, de manera autónoma, el acceso a los alimentos básicos para la familia. Por otra parte, está la generación de ingresos temporales en actividades extractivistas como la minería del oro, la extracción de madera, los empleos esporádicos en las petroleras y los cultivos ilícitos.

Con todo, las condiciones de vida en las comunidades campesinas, indígenas y de población afrodescendiente, son precarias en especial por la cantidad de necesidades básicas insatisfechas. El nivel de precariedad se incrementa con la lejanía a los centros poblados y a las vías de acceso, donde ya no hay servicios básicos, las distancias hasta la vivienda se incrementan y los caminos se hacen más difíciles y por ende se pierden las posibilidades de producir para los mercados pese al potencial de los suelos, con lo cual no hay generación de ingresos para la familia y las posibilidades de que el Estado llegue con atención se hacen cada vez menores, pero sí se incrementa la posibilidad de ser victimizado por grupos al margen de la ley o ser afectados por la fumigaciones de cultivos ilícitos.

Hay una problemática social común a campesinos y comunidades étnicas, es el difícil acceso a la tierra y en especial a su formalización, como es la adjudicación, ampliación y saneamiento de territorios colectivos o de

titulación de predios, no solo porque este tema ha sido poco atendido por el Estado, sino por las limitantes que imponen ciertas determinantes ambientales y la normatividad en especial las restricciones referentes a las distancias de la infraestructura petrolera que abunda en el municipio y que de paso sea dicho, a la población rural solo le deja impactos ambientales negativos y conflictos sociales, toda vez que las pocas regalías que llegan al municipio son afectadas por la corrupción y una baja inversión en el campo.

Además de la actividad petrolera y otras actividades extrativistas de menor escala, algunas prácticas agropecuarias inadecuadas como el caso de la ganadería extensiva y la deforestación para la resiembra de cultivos ilícitos y el mal manejo de los residuos sólidos y aguas servidas, impactan también de manera negativa a los recursos naturales y en especial a las aguas y la biodiversidad que es una de las mayores riquezas del municipio.

Si bien hay una vocación agropecuaria, no se es productivo, ni competitivo como para pensar en aprovechar mercados nacionales o exportar toda vez que en muchos casos ni siquiera se atiende la demanda local en muchos de los alimentos que se pueden producir en el territorio y la transformación es muy incipiente. Con todo, una de las mayores quejas de los productores, es que no hay comercio para sus productos o no se le paga a un precio justo. No obstante, el problema de fondo está en varias carencias manifiestas: vías de penetración en mal estado o inexistentes, interconexión eléctrica, conectividad, acceso a los medios de producción, como tierra, capital semilla, crédito, paquetes tecnológicos adecuados y asistencia técnica integral

La problemática social, el inconformismo y la pobreza multidimensional se ven acrecentados por la baja capacidad o interés del Estado y en especial de los gobernantes locales por mejorar las condiciones de vida de las familias por lo menos en temas de vivienda digna, agua potable y saneamiento y garantizando una buena atención en salud, educación para los niños y jóvenes rurales. Las principales dificultades se tienen por una mala calidad en la prestación del servicio de alimentación escolar, transporte escolar, calidad y pertinencia de la educación y difícil acceso especialmente a la educación superior o a la formación para el trabajo. Hay una deficiente e inadecuada infraestructura en salud y educación, así como también en garantías de un recurso humano bien formado y permanente para la prestación de estos servicios a las comunidades rurales.

La infraestructura social que permita promover y consolidar el tejido social, también es deficiente y la falta de oportunidades para la sana ocupación del tiempo libre, los espacios de diálogo, la planificación y los encuentros entre vecindades, limita la capacidad de resolución de conflictos y la convivencia pacífica, por lo que se hace necesario promover el rescate de la cultura, el conocimiento tradicional, ancestral y las buenas costumbres.

Esta situación, así como la falta de territorio y el respeto por los derechos del enfoque diferencial de las comunidades étnicas, los ha llevado a la pérdida de sus usos y costumbres, la autonomía y el gobierno propio, situación que se hace recurrente y que cada vez más reclama las comunidades indígenas y afros, así como el goce pleno de derechos y en especial la consolidación de sus territorios para la pervivencia de las comunidades étnicas y campesinas.

2.3. INICIATIVAS ORGANIZADAS/PRIORIZADAS

CÓDIGO INICIATIVA	TÍTULO INICIATIVA	PILAR	MARCA	PUNTAJE / SECUENCIA DE LA PRIORIZACIÓN(**)
1186885224513	Ampliar el territorio de los resguardos de los pueblos Inga, Nasa y Awa del Municipio de Villagarzón, Putumayo	Ordenamiento Social de la Propiedad Rural y Uso del Suelo	Gestión	100.00
1186885226351	Garantizar el cumplimiento del Acuerdo de Paz, para que se implemente la Reforma Rural Integral en el municipio de Villagarzón	Reconciliación, Convivencia y Construcción de Paz	Gestión	100.00
1186885226365	Adquirir 4.000 Has de tierra con vocación agropecuaria, para reubicación y el desarrollo de proyectos productivos para las familias víctimas del conflicto armado del Municipio de Villagarzón, Departamento Putumayo	Ordenamiento Social de la Propiedad Rural y Uso del Suelo	Proyecto	93.75
1186885226402	Construir Planes de Ordenamiento Territorial Ancestral y Ancestral en territorios del Pueblo	Ordenamiento Social de la Propiedad Rural y Uso del Suelo	Proyecto	93.75



	Awa Pastos y la comunidad Kamentza Elyá del Municipio de Villagarzón, Putumayo.			
1186885223558	Solicitar la realización de los estudios etnológicos de las comunidades Awá y Embera del municipio de Villagarzón, Putumayo	Reconciliación Convivencia y Construcción de Paz	Gestión	93.75
1186885224499	Ampiar el resguardo Pasto Piedra Sagrada la Gran Familia de los Pastos, del municipio de Villagarzón Putumayo.	Ordenamiento Social de la Propiedad Rural y Uso del Suelo	Gestión	87.50
1186885224087	Constituir resguardos para las comunidades de los Pueblos Indígenas Nasa, Embera Inga, Kamentza y Awa del Municipio de Villagarzón.	Ordenamiento Social de la Propiedad Rural y Uso del Suelo	Gestión	87.50
1186885224303	Organizar títulos colectivos a dos (2) consejos comunitarios del municipio de Villagarzón departamento de Putumayo	Ordenamiento Social de la Propiedad Rural y Uso del Suelo	Proyecto	87.50
1186885223219	Adquirir 1.300 hectáreas de tierra para comunidades Afro descendientes en el municipio de Villagarzón, Departamento de Putumayo.	Ordenamiento Social de la Propiedad Rural y Uso del Suelo	Proyecto	87.50
1186885224258	Micro focalizar las solicitudes de restitución de tierras en el municipio de Villagarzón Putumayo	Ordenamiento Social de la Propiedad Rural y Uso del Suelo	Gestión	87.50
1186885226831	Incluir al Pueblo los Pastos en el Auto CC4 de 2009.	Reconciliación, Convivencia y Construcción de Paz	Gestión	85.42
1186885224020	Realizar una caracterización en salud para las comunidades afrodescendientes e indígenas del municipio de Villagarzón, departamento de Putumayo.	Salud Rural	Gestión	85.42
1186885224475	A adjudicar 3000 hectáreas a los cabildos Musu Wara y Kachi laku Andaki del pueblo Inga del Municipio de Villagarzón, Putumayo.	Ordenamiento Social de la Propiedad Rural y Uso del Suelo	Gestión	85.42
1186885225673	Reforestar con especies nativas, zonas erosionadas y sitios de interés estratégicos de ríos y quebradas de los territorios indígenas del Municipio de Villagarzón, Departamento de Putumayo.	Ordenamiento Social de la Propiedad Rural y Uso del Suelo	Proyecto	81.25
1186885224226	Realizar el Estudio General de suelos y zonificación agroecológica al sector rural del municipio de Villagarzón	Ordenamiento Social de la Propiedad Rural y Uso del Suelo	Gestión	81.25
1186885224160	Gestionar ante la ANT la implementación del programa de acceso a la tierra a través del mecanismo del Fondo de Tierras Para las familias de la zona rural del municipio de Villagarzón Putumayo	Ordenamiento Social de la Propiedad Rural y Uso del Suelo	Gestión	79.17
1186885226676	Implementar fortalecimiento institucional mediante la capacitación en liderazgo y conformación de mingas de pensamiento para construir, actualizar y reglamentar los Planes de Vida de Salvaguarda, manuales de convivencia de las comunidades indígenas y Planes de Desarrollo de las comunidades afros del municipio de Villagarzón-Putumayo	Reconciliación, Convivencia y Construcción de Paz	Proyecto	79.17
1186885224500	Fortalecer la línea productiva de los cultivos de Sacha Inchi con comunidades campesinas, indígenas y comunidades negras en el sector rural del municipio de Villagarzón, departamento del Putumayo	Reactivación Económica y Producción Agropecuaria	Proyecto	79.17
1186885223618	Construir vías terciarias para ampliar la red vial y garantizar la intercomunicación terrestre de la población rural del municipio de Villagarzón	Infraestructura y Adecuación de Tierras	Proyecto	77.08
1186885225857	Reforestar los territorios Katza Su (Mundo Grande) del pueblo Awa del municipio de Villagarzón Putumayo.	Ordenamiento Social de la Propiedad Rural y Uso del Suelo	Proyecto	77.08
1186885224628	Constituir y sanear el territorio ancestral "NORANCHEIPA AMUKUNAPA ALPA WASHI" para las comunidades del Pueblo Inga del municipio de Villagarzón Putumayo.	Ordenamiento Social de la Propiedad Rural y Uso del Suelo	Gestión	77.08
1186885226117	Implementar sistemas agrícolas propios (chaqra) que garanticen la seguridad alimentaria de la	Sistema para la Garantía Progresiva del Derecho a la Alimentación	Proyecto	77.08

	Comunidad Awá Mayasquer, Municipio de Villagarzón			
1186885226238	Establecer cultivos de pancoger para las comunidades Afro del municipio de Villagarzón, departamento de Putumayo.	Sistema para la Garantía Progresiva del Derecho a la Alimentación	Proyecto	77.08
1186885226032	Fortalecer la línea productiva de hortalizas para garantizar la alimentación propia en las comunidades campesinas, comunidades afro e indígenas del municipio de Villagarzón, Putumayo	Sistema para la Garantía Progresiva del Derecho a la Alimentación	Proyecto	77.08
1186885223427	Implementar chagras nuevas y/o fincas comunitarias para garantizar la alimentación sana y balanceada con productos propios a las comunidades del municipio de Villagarzón Putumayo	Sistema para la Garantía Progresiva del Derecho a la Alimentación	Proyecto	77.08
1186885223589	Implementar proyectos de mujeres rurales para la producción y utilización de semillas nativas para un mejor bienestar y alimentación sana del municipio de Villagarzón Putumayo.	Sistema para la Garantía Progresiva del Derecho a la Alimentación	Proyecto	77.08
1186885225792	Implementar proyectos de sistemas productivos orgánicos a las mujeres rurales para el mejoramiento del suelo y la calidad de los alimentos para el consumo propio en las comunidades del municipio de Villagarzón Putumayo	Sistema para la Garantía Progresiva del Derecho a la Alimentación	Proyecto	77.08
1186885223607	Implementar un programa para la producción y propagación de semillas propias o nativas a través de viveros para la garantía de la alimentación sana y balanceada para las comunidades del municipio de Villagarzón Putumayo.	Sistema para la Garantía Progresiva del Derecho a la Alimentación	Proyecto	77.08
1186885223999	Implementar un proyecto para el uso y aprovechamiento de los abonos orgánicos que permitan producir alimentos sanos y balanceados para la garantía de la alimentación de las comunidades del municipio de Villagarzón Putumayo	Sistema para la Garantía Progresiva del Derecho a la Alimentación	Proyecto	77.08
1186885223722	Implementar un proyecto para garantizar la alimentación de las comunidades a través de zootécnicos en el Municipio de Villagarzón - Putumayo.	Sistema para la Garantía Progresiva del Derecho a la Alimentación	Proyecto	77.08
1186885223947	Implementar un proyecto para la garantía de la alimentación sana y balanceada a través de la producción de especies menores en las comunidades del municipio de Villagarzón Putumayo	Sistema para la Garantía Progresiva del Derecho a la Alimentación	Proyecto	77.08
1186885224106	Implementar y fortalecer sistemas propios de seguridad alimentaria para las comunidades del municipio de Villagarzón Putumayo.	Sistema para la Garantía Progresiva del Derecho a la Alimentación	Proyecto	77.08
1186885223063	Diseñar y construir el sistema de alumbrado público en el Resguardo Wasipungo y cabildo Kiparado, municipio de Villagarzón Putumayo	Infraestructura y Adecuación de Tierras	Proyecto	75.00
1186885223309	Instalación de sistemas solares fotovoltaicos individuales y colectivos, para la población campesina, indígena y afro descendiente dispersa de los 9 núcleos veredales del municipio de Villagarzón.	Infraestructura y Adecuación de Tierras	Proyecto	75.00
1186885223745	Focalizar a las comunidades Afro descendientes desplazadas, para ser beneficiarias del programa de restitución de tierras en el municipio de Villagarzón Departamento de Putumayo	Ordenamiento Social de la Propiedad Rural y Uso del Suelo	Gestión	75.00
1186885223362	Instalar una Unidad de Gestión Territorial de la Agencia Nacional de Tierras y una Unidad Técnica Territorial de la Agencia de Desarrollo Rural en el Municipio de Villagarzón Putumayo	Ordenamiento Social de la Propiedad Rural y Uso del Suelo	Gestión	75.00
1186885223673	Garantizar el reconocimiento a los gobernadores de los cabildo, de los 7 pueblos indígenas la función de autoridad ambiental en los territorios ancestrales en el municipio de Villagarzón Putumayo	Reconciliación, Convivencia y Construcción de Paz	Gestión	72.92

1186885223882	Implementar acciones para la formalización de la tierra del sector rural del municipio de Villagarzón Putumayo.	Ordenamiento Social de la Propiedad Rural y Uso del Suelo	Gestión	72.92
1186885226262	Implementar proyectos y programas de apoyo al fortalecimiento cultural con enfoque diferencial a las mujeres a los pueblos indígenas de Villagarzón	Reconciliación, Convivencia y Construcción de Paz	Proyecto	72.92
1186885224123	Constituir zona de conservación de fuentes hídricas que nacen en el río San Vicente Vereda del Carmen municipio de Villagarzón departamento de Putumayo	Ordenamiento Social de la Propiedad Rural y Uso del Suelo	Proyecto	72.92
1186885226383	Construir un centro de armonización para los cabildos indígenas del municipio de Villagarzón Putumayo.	Reconciliación, Convivencia y Construcción de Paz	Proyecto	72.92
1186885223811	Fortalecer la línea productiva de los cultivos de Caucho con comunidades campesinas, indígenas y comunidades negras en el sector rural del municipio de Villagarzón, departamento de Putumayo	Reactivación Económica y Producción Agropecuaria	Proyecto	72.92
1186885223413	Fortalecer la línea productiva de los cultivos de Plátano, Banano y chiro con comunidades campesinas, indígenas y comunidades negras en el sector rural del municipio de Villagarzón, departamento de Putumayo	Reactivación Económica y Producción Agropecuaria	Proyecto	72.92
1186885224167	Mejorar las viviendas rurales de las familias de los pueblos indígenas y comunidades afrodescendientes del municipio de Villagarzón Putumayo.	Vivienda Rural, Agua Potable y Saneamiento Básico Rural	Proyecto	72.92
1186885224519	Fortalecer el fomento de actividades agropecuarias, y no agropecuarias, a través de fondos rotatorios en el sector rural del municipio de Villagarzón departamento de Putumayo	Reactivación Económica y Producción Agropecuaria	Proyecto	72.92
1186885224527	Fortalecer el sector agropecuario y no agropecuario, para mujeres, jóvenes, adulto mayor población LGTBI, de las comunidades campesinas, comunidades negras e indígenas de sector rural del municipio de Villagarzón del departamento de Putumayo	Reactivación Económica y Producción Agropecuaria	Proyecto	72.92
1186885224514	Fortalecer la línea productiva de los cultivos de Cacao con comunidades campesinas, indígenas y comunidades negras en el sector rural del municipio de Villagarzón, departamento de Putumayo	Reactivación Económica y Producción Agropecuaria	Proyecto	72.92
1186885223186	Fortalecer la línea productiva de los cultivos de Chontadura con comunidades campesinas, indígenas y comunidades negras en el sector rural del municipio de Villagarzón, departamento de Putumayo	Reactivación Económica y Producción Agropecuaria	Proyecto	72.92
1186885223493	Fortalecer la línea productiva de los cultivos de Maíz con comunidades campesinas, indígenas y comunidades negras en el sector rural del municipio de Villagarzón, departamento de Putumayo	Reactivación Económica y Producción Agropecuaria	Proyecto	72.92
1186885223362	Fortalecer la línea productiva de Yuca, con las comunidades campesinas, comunidades negras e indígenas en el municipio de Villagarzón departamento de Putumayo	Reactivación Económica y Producción Agropecuaria	Proyecto	72.92
1186885224232	Fortalecer la línea productiva forestal en el sector rural del municipio de Villagarzón, departamento de Putumayo	Reactivación Económica y Producción Agropecuaria	Proyecto	72.92
1186885224504	Fortalecer las políticas públicas agraria para el sector rural, en el municipio de Villagarzón, departamento de Putumayo	Reactivación Económica y Producción Agropecuaria	Proyecto	72.92
1186885224144	Implementar programas de asistencia integral y capacitaciones sobre buenas prácticas agropecuarias de las familias rurales del municipio de Villagarzón	Reactivación Económica y Producción Agropecuaria	Proyecto	72.92
1186885224465	Implementar proyectos productivos de especies amazónicas y promiscuas entre otras, en arreglos agroforestales en el sector rural,	Reactivación Económica y Producción Agropecuaria	Proyecto	72.92

Procedimiento Administrativo
Municipio de Putumayo

	municipio de Villagarzón, departamento del Putumayo			
1186885224156	Implementar un proyecto para el análisis de suelo para los territorios de las comunidades rurales campesinas, indígenas y Afro del municipio de Villagarzón, Putumayo	Reactivación Económica y Producción Agropecuaria	Proyecto	72.92
1186885223971	Fortalecer la línea productiva del Turismo de Naturaleza en el sector rural del municipio de Villagarzón departamento del Putumayo	Reactivación Económica y Producción Agropecuaria	Proyecto	70.84
1186885224233	Implementar una planta comunitaria para el manejo de basuras y sistema de reciclaje, soportado con asistencia técnica en el municipio de Villagarzón Putumayo	Vivienda Rural, Agua Potable y Saneamiento Básico Rural	Proyecto	70.84
1186885224165	Mejorar los caminos de herradura mediante entrafados en concreto en los 9 núcleos veredales y comunidades étnicas, para mejorar la intercomunicación terrestre de la población rural del Municipio de Villagarzón departamento del Putumayo.	Infraestructura y Adecuación de Tierras	Proyecto	70.83
1186885226202	Realizar la Caracterización y reubicación de familias afectadas por los usos del municipio de Villagarzón, Putumayo	Ordenamiento Social de la Propiedad Rural y Uso del Suelo	Proyecto	70.83
1186885223749	Capacitar en primeros auxilios y dotar de botiquín a las familias rurales, para atender emergencia primaria en el municipio de Villagarzón Putumayo.	Salud Rural	Gestión	70.83
1186885223670	Construir y dotar un Hospital de segundo Nivel en el Municipio de Villagarzón departamento del Putumayo	Salud Rural	Proyecto	70.83
1186885223588	Construir y dotar espacios espirituales o casas de sanación para los pueblos indígenas del municipio de Villagarzón Putumayo	Salud Rural	Proyecto	70.83
1186885223997	Construir y dotar un centro de investigación para el procesamiento de las plantas medicinales ancestrales de las comunidades afrodescendientes y seis Pueblos Indígenas en el municipio de Villa Garzón departamento del Putumayo.	Salud Rural	Proyecto	70.83
1186885223343	Dotar los Centros de salud del Corregimiento La Castellana y Puerto Unirra, del municipio de Villagarzón Putumayo.	Salud Rural	Proyecto	70.83
1186885225325	Implementar el Sistema Indígena de Salud Propia e Intercultural (SISPI) contemplando Un Modelo de Salud Propia, incluyendo el Proyecto de Salud indígena PSI por cada Pueblo Indígena en el municipio de Villagarzón Putumayo	Salud Rural	Gestión	70.83
1186885225323	Construir redes de media y baja tensión, para ampliar la cobertura del servicio de energía eléctrica para las comunidades campesinas e indígenas del municipio de Villagarzón Putumayo.	Infraestructura y Adecuación de Tierras	Proyecto	69.75
1186885223939	Mejorar la red electrificación existente, para optimizar el servicio de energía eléctrica en la zona rural del municipio de Villagarzón.	Infraestructura y Adecuación de Tierras	Proyecto	68.75
1186885223106	Construir y dotar puestos de salud con enfoque diferencial étnico, en el municipio de Villagarzón Putumayo.	Salud Rural	Proyecto	68.75
1186885223367	Dotar con equipos e insumos al Hospital SAN CABRIEL ARCÁNGEL del municipio de Villagarzón Putumayo.	Salud Rural	Proyecto	68.75
1186885224025	Implementar Brigadas extramurales de salud médica especializadas bimensuales en la zona rural del municipio de Villagarzón Putumayo, con atención intercultural, en el marco del SISPI	Salud Rural	Gestión	68.75
1186885224172	Implementar estrategias de atención integral de Salud en el sector rural del municipio de Villagarzón Putumayo	Salud Rural	Gestión	68.75
1186885226074	Crear un espacio de diálogo para la solución de conflictos generados por solicitud de adjudicación de territorio entre comunidades	Reconciliación, Convivencia y Construcción de Paz	Gestión	68.75

Código	Descripción del Proyecto	Área Temática	Estado	Presupuesto
1186885226414	Fortalecer la línea productiva de caña mediante la asistencia técnica, asociatividad, financiamiento, transformación y comercialización para la comunidad Awá Mayasquer, Municipio de Vilagarzón	Reactivación Económica y Producción Agropecuaria	Proyecto	68.75
1186885228876	Articular la justicia propia y la justicia ordinaria para juzgar a los comuneros que infrinjan la ley de los cabildos de los 7 pueblos indígenas de Vilagarzón Putumayo	Reconciliación, Convivencia y Construcción de Paz	Proyecto	66.67
1186885223810	Implementar sistema de riego en las fincas de la zona rural y mejorar los cultivos en el municipio de Vilagarzón, Putumayo	Infraestructura y Adecuación de Tierras	Proyecto	66.57
1186885225646	Construir biodigestores en las viviendas de campesinos rurales, en el municipio de Vilagarzón - Putumayo	Vivienda Rural, Agua Potable y Saneamiento Básico Rural	Proyecto	64.58
1186885223428	Actualizar el esquema de Ordenamiento territorial del municipio de Vilagarzón.	Ordenamiento Social de la Propiedad Rural y Uso del Suelo	Gestión	64.58
1186885226152	Construir vivienda digna en toda la zona rural del Municipio de Vilagarzón, departamento del Putumayo.	Vivienda Rural, Agua Potable y Saneamiento Básico Rural	Proyecto	64.58
1186885225639	Construir, dotar y operar una Casa Materno Infantil en el municipio de Vilagarzón, Departamento del Putumayo.	Salud Rural	Proyecto	64.58
1186885223829	Construir, dotar, habilitar y operar una IPS indígena, que preste los servicios en salud con enfoque intercultural para los seis pueblos indígenas del municipio de Vilagarzón Putumayo	Salud Rural	Proyecto	64.58
1186885225601	Crear la Ruta Integral Étnica para la prevención, con medidas de protección diferencial, atención y seguimiento, ante vulneraciones de los DD HH y el D.U.H. para los 7 pueblos indígenas del municipio de Vilagarzón.	Reconciliación, Convivencia y Construcción de Paz	Proyecto	64.58
1186885224247	Fortalecer a la población víctima, mediante la implementación de los Planes de Reparación Colectiva y el pago oportuno de la indemnización individual para las víctimas del conflicto armado de todas las comunidades rurales de Vilagarzón.	Reconciliación, Convivencia y Construcción de Paz	Gestión	64.58
1186885226100	Fortalecer la línea productiva de piscicultura mediante asistencia técnica, asociatividad, financiamiento, transformación y comercialización, en el municipio de Vilagarzón departamento del Putumayo	Reactivación Económica y Producción Agropecuaria	Proyecto	64.58
1186885224935	Fortalecer, estimular a los seguidores y auxiliares de la medicina tradicional ancestral de las comunidades étnicas en el municipio de Vilagarzón, Putumayo	Salud Rural	Proyecto	64.58
1186885226326	Implementar bonos económicos de tres salarios mínimos mensuales durante 10 años, para las comunidades indígenas del municipio de Vilagarzón - Putumayo	Reconciliación, Convivencia y Construcción de Paz	Proyecto	64.58
1186885223289	Mejorar viviendas de las familias de la zona rural del Municipio de Vilagarzón, departamento del Putumayo	Vivienda Rural, Agua Potable y Saneamiento Básico Rural	Proyecto	64.58
1186885223691	Pavimentar en capa asfáltica tramos de vía de interés estratégico para el desarrollo social y económico del municipio de Vilagarzón, Putumayo	Infraestructura y Adecuación de Tierras	Proyecto	64.58
1186885226232	Realizar cada año una rínga de pensamiento de mujeres del Pueblo Awá del municipio de Vilagarzón, con el fin de evaluar su situación y formular políticas públicas conforme al Plan de Vida Awá	Reconciliación, Convivencia y Construcción de Paz	Gestión	64.58
1186885223691	Construir plantas de tratamiento de aguas residuales (PTAR) para los centros poblados del municipio de Vilagarzón	Vivienda Rural, Agua Potable y Saneamiento Básico Rural	Proyecto	64.58


[Handwritten signature]
 SECRETARÍA DE GESTIÓN
 DEPARTAMENTO DE PUTUMAYO

118685223802	Construir una casa indígena integral para cada una de las comunidades de todos los pueblos indígenas, con diseños de acuerdo a la cosmovisión, usos y costumbres de los respectivos pueblos del municipio de Villagarzón, departamento del Putumayo	Reconciliación, Convivencia y Construcción de Paz	Proyecto	64.58
118685225734	Construir unidades sanitarias con sistema de pozo séptico para las comunidades de los pueblos indígenas Awa, Embera, Nasa, Inga, Camentsa Biya, Pastos y comunidades Afro del municipio de Villagarzón Putumayo	Vivienda Rural, Agua Potable y Saneamiento Básico Rural	Proyecto	64.58
118685223580	Construir unidades sanitarias individualizadas, para vivienda rural dispersa de las familias campesinas de la zona rural, en los 9 núcleos veredales del Municipio de Villagarzón.	Vivienda Rural, Agua Potable y Saneamiento Básico Rural	Proyecto	64.58
118685223389	Construir viviendas dignas para las comunidades indígenas de los pueblos Inga, Awa, Nasa, Embera, Pastos y Camentsa Biya del Municipio de Villagarzón Putumayo.	Vivienda Rural, Agua Potable y Saneamiento Básico Rural	Proyecto	64.58
118685225743	Fortalecer el empleo rural a través de la erradicación de cultivos de uso ilícito de manera manual en el municipio de Villagarzón, departamento del Putumayo	Reactivación Económica y Producción Agropecuaria	Gestión	64.58
118685224265	Fortalecer el sector agroforestal a través de establecimiento de un banco de semillas, en comunidades campesinas, comunidades negras e indígenas en el municipio de Villagarzón, departamento del Putumayo	Reactivación Económica y Producción Agropecuaria	Proyecto	64.58
118685223572	Fortalecer el sector de la ganadería sostenible para las comunidades campesinas, comunidades negras e indígenas en el sector rural del municipio de Villagarzón, departamento del Putumayo	Reactivación Económica y Producción Agropecuaria	Proyecto	64.58
118685224302	Fortalecer la agricultura orgánica o ecológica en el sector rural del municipio de Villagarzón, departamento del Putumayo	Reactivación Económica y Producción Agropecuaria	Proyecto	64.58
118685226302	Fortalecer la línea productiva de avicultura que beneficie a comunidades campesinas, comunidades negras, indígenas y mujer rural en el municipio de Villagarzón, departamento del Putumayo	Reactivación Económica y Producción Agropecuaria	Proyecto	64.58
118685224163	Fortalecer la línea productiva de caña panelera en el sector rural del municipio de Villagarzón, departamento del Putumayo Putumayo	Reactivación Económica y Producción Agropecuaria	Proyecto	64.58
118685223795	Fortalecer la línea productiva de los cultivos de Acai con comunidades campesinas, indígenas y comunidades negras en el sector rural del municipio de Villagarzón, departamento del Putumayo	Reactivación Económica y Producción Agropecuaria	Proyecto	64.58
118685224515	Fortalecer la línea productiva de los cultivos de Frijolito con comunidades campesinas, indígenas y comunidades negras en el sector rural del municipio de Villagarzón, departamento del Putumayo	Reactivación Económica y Producción Agropecuaria	Proyecto	64.58
118685224515	Fortalecer las políticas públicas para el sector rural, en el municipio de Villagarzón, departamento del Putumayo	Reactivación Económica y Producción Agropecuaria	Proyecto	64.58
118685224517	Implementar proyecto productivo de zootecnia para las comunidades del sector rural del municipio de Villagarzón, departamento del Putumayo	Reactivación Económica y Producción Agropecuaria	Proyecto	64.58
118685223160	Construcción de puentes peatonales para la zona rural de las comunidades campesinas y étnicas del municipio de Villagarzón departamento del Putumayo	Infraestructura y Adecuación de Tierras	Proyecto	62.50
118685223135	Construir puentes vehiculares para garantizar la intercomunicación terrestre de la población rural campesina y étnica del municipio de Villagarzón, Putumayo	Infraestructura y Adecuación de Tierras	Proyecto	62.50
118685223335	Crear, dotar y operativizar el Banco de Proyectos para el sector salud en el municipio de Villagarzón Putumayo	Salud Rural	Gestión	62.50

[Handwritten signature]
 2023
 11/11/2023

1186885223613	Ampliar la infraestructura de la ESE Hospital San Gabriel Arcángel del municipio de Villagarzón Putumayo.	Salud Rural	Proyecto	62.50
1186885223808	Construir, dotar y operar el centro de Rehabilitación integral para personas con problemas de adicción y consumo de sustancias psicoactivas en el municipio de Villagarzón Putumayo.	Salud Rural	Proyecto	62.50
11868852234139	Construir sistemas de abastecimiento de agua apta para consumo humano para las comunidades indígenas del municipio de Villagarzón departamento de Putumayo.	Vivienda Rural, Agua Potable y Saneamiento Básico Rural	Proyecto	62.50
1186885223563	Implementar sistemas de abastecimiento de agua potable para toda la población rural del Municipio de Villagarzón.	Vivienda Rural, Agua Potable y Saneamiento Básico Rural	Proyecto	62.50
1186885223092	Implementar un programa de reconstrucción de la memoria histórica de reconstrucción de la memoria histórica ancestral de los Pueblos Indígenas del municipio de Villagarzón Putumayo.	Reconciliación, Convivencia y Construcción de Paz	Proyecto	62.50
1186885223719	Prestar la atención integral a familias víctimas del conflicto armado y violencia intrafamiliar en el municipio de Villagarzón Putumayo.	Salud Rural	Gestión	62.50
1186885225837	Capacitar a las mujeres rurales de los 10 núcleos veredales sobre nutrición, para brindarles una alimentación sana y nutritiva a los hogares del municipio de Villagarzón Putumayo.	Sistema para la Garantía Progresiva del Derecho a la Alimentación	Proyecto	62.50
1186885223751	Financiar y apoyar las ceremonias de armonización del territorio una vez al año, de los 7 pueblos indígenas de Villagarzón, de acuerdo a la cosmovisión, usos y costumbres de cada pueblo.	Reconciliación, Convivencia y Construcción de Paz	Proyecto	62.50
1186885226920	Implementar encuentros de mujeres para intercambio de experiencias de proyectos alimentarios y agropecuarios en el municipio de Villagarzón Putumayo.	Sistema para la Garantía Progresiva del Derecho a la Alimentación	Proyecto	62.50
1186885224181	Implementar un programa de alimentación con enfoque diferencial en las comunidades afro del municipio de Villagarzón Putumayo.	Sistema para la Garantía Progresiva del Derecho a la Alimentación	Proyecto	62.50
1186885223634	Institucionalizar y fortalecer las fiestas tradicionales, la identidad cultural, la danza y la música de los 7 pueblos indígenas del municipio de Villagarzón Putumayo.	Reconciliación, Convivencia y Construcción de Paz	Proyecto	62.50
1186885223962	Gestionar la legalización de los predios donde funcionan los equipamientos colectivos casetas comunales y la casa campesina del municipio de Villagarzón Putumayo.	Ordenamiento Social de la Propiedad Rural y Uso del Suelo	Gestión	60.42
1186885226595	Construcción del protocolo de relacionamiento de la consulta previa, libre e informada para el pueblo Inga en el departamento del Putumayo.	Reconciliación, Convivencia y Construcción de Paz	Gestión	58.34
1186885224220	Fortalecer la agroindustria a través de la recuperación del Centro Agroindustrial en el municipio de Villagarzón, departamento de Putumayo.	Reactivación Económica y Producción Agropecuaria	Gestión	58.34
1186885223843	Ampliar la cobertura de la telefonía móvil e internet para la zona rural del municipio de Villagarzón Putumayo.	Infraestructura y Adecuación de Tierras	Proyecto	58.33
1186885223374	Reconocer un incentivo económico, capacitar, dotar con medios de transporte terrestre y fluvial y elementos operativos a la Guardia indígena de los 7 pueblos indígenas del municipio de Villagarzón - Putumayo.	Reconciliación, Convivencia y Construcción de Paz	Proyecto	58.33
1186885223664	Ampliar el currículo de educación propia en las instituciones etnoeducativas rurales del municipio de Villagarzón, departamento del Putumayo.	Educación Rural y Primera Infancia Rural	Proyecto	58.33
1186885224283	Apoyar y financiar programas y proyectos formativos, culturales, organizativos y de liderazgo, para las mujeres víctimas, mujeres cabeza de familia y mujer rural de las	Reconciliación, Convivencia y Construcción de Paz	Proyecto	58.33

	comunidades campesinas indígenas y afrodescendientes del municipio de Villagarzón			
1186885225008	Construir infraestructura para una tienda comunitaria en la comunidad indígena de Siloe, del pueblo Awa en el municipio de Villagarzón Putumayo.	Reactivación Económica y Producción Agropecuaria	Proyecto	58.33
1186885226007	Construir y dotar cocinas comunitarias para las comunidades indígenas, afrodescendientes y campesinos del municipio de Villagarzón - Putumayo	Reconciliación, Convivencia y Construcción de Paz	Proyecto	58.33
1186885227005	Fortalecer espiritualmente a las familias en ejercicio de liderazgo, en el Resguardo Jerusalén, San Luis - Alto Picudito del Pueblo Nasa del Municipio de Villagarzón - Putumayo.	Reconciliación, Convivencia y Construcción de Paz.	Gestión	58.33
1186885224511	Construcción de centros de acopio de productos agropecuarios, para las comunidades campesinas negras e indígenas en el municipio de Villagarzón - departamento del Putumayo	Reactivación Económica y Producción Agropecuaria	Proyecto	58.33
1186885225847	Construir, dotar y fortalecer plantas de acopio y transformación de productos agropecuarios nuevos y existentes que beneficie al sector rural del Municipio de Villagarzón	Reactivación Económica y Producción Agropecuaria	Proyecto	58.33
1186885224928	Financiar la creación y funcionamiento de una micro empresa productora de harina, para las comunidades del Pueblo Awa del municipio de Villagarzón Putumayo	Reactivación Económica y Producción Agropecuaria	Proyecto	58.33
1186885226276	Implementar proyecto porcícola para población víctima beneficiada en el municipio de Villagarzón, del departamento del Putumayo	Reactivación Económica y Producción Agropecuaria	Proyecto	58.33
1186885224079	Implementar proyectos de capacitación en artesanías, arte y cultura propias en todos los cabildos y resguardos de los pueblos indígenas del municipio de Villagarzón	Reconciliación, Convivencia y Construcción de Paz	Proyecto	58.33
1186885226194	Implementar un proyecto productivo integral de gallinas ponedoras para comunidades víctimas del conflicto como medida de reparación efectiva de municipio de Villagarzón, departamento del Putumayo	Reactivación Económica y Producción Agropecuaria	Proyecto	58.33
1186885226497	Remediar 4 aulas educativas en IER Kwesx Kexaw Waia del Pueblo Nasa de Villagarzón Putumayo	Educación Rural y Primera Infancia Rural	Proyecto	58.33
1186885225501	Implementar estrategias de fortalecimiento y atención Psicosocial Integral a mujeres gestantes y lactantes de la zona rural del municipio de Villagarzón-Putumayo	Salud Rural	Gestión	58.25
1186885223900	Construir red de alcantarillado para las viviendas de los centros poblados rurales del municipio de Villagarzón.	Vivienda Rural, Agua Potable y Saneamiento Básico Rural	Proyecto	58.25
1186885225797	Construir un sistema adecuado de aguas frías duales en las comunidades de los pueblos indígenas que requieren de esta implementación en el municipio de Villagarzón Putumayo.	Vivienda Rural, Agua Potable y Saneamiento Básico Rural	Proyecto	58.25
1186885224195	Crear una ops para el fortalecimiento de la salud de las comunidades Afro descendientes el municipio del villa Garzón	Salud Rural	Gestión	58.25
1186885223539	Establecer chagras y huertas medicinales en las comunidades étnicas del municipio de Villagarzón Putumayo	Salud Rural	Proyecto	58.25
1186885226181	Fortalecer y capacitar la Comisión Municipal de Planeación Participativa, El Concejo Asesor Territorial y la Comisión de Seguimiento y Evaluación, para exigir y dar cumplimiento al Acuerdo de Sustitución de Cultivos Riechos, firmado entre las familias rurales de Villagarzón y el gobierno nacional.	Reconciliación, Convivencia y Construcción de Paz.	Proyecto	58.25
1186885225930	Implementar programas de restauración ecológica de los suelos contaminados y fuentes nativas en la zona rural del municipio de Villagarzón Putumayo	Ordenamiento Social de la Propiedad Rural y Uso del Suelo	Proyecto	58.25



1186885225842	Implementar un proyecto que permita garantizar una alimentación sana y nutritiva a través de los programas de gobierno (PAE) como ayuda humanitaria a las mujeres víctimas del municipio de Villagarzón Putumayo.	Sistema para la Garantía Progresiva del Derecho a la Alimentación	Proyecto	56.25
1186885225834	Mejorar unidades sanitarias individuales en viviendas de la zona rural en los 9 núcleos veredales del Municipio de Villagarzón.	Vivienda Rural, Agua Potable y Saneamiento Básico Rural	Proyecto	56.25
1186885225841	Construir internados en la sede principal de las instituciones educativas rurales del municipio de Villagarzón, departamento del Putumayo.	Educación Rural y Primera Infancia Rural	Proyecto	56.25
1186885225852	Construir polideportivos comunitarios con gradetas y placa deportiva, para las seis comunidades indígenas campesinas y afrodescendientes del municipio de Villagarzón.	Reconciliación, Convivencia y Construcción de Paz	Proyecto	56.25
1186885226159	construir un tanque de almacenamiento para abastecimiento de agua para población víctima de la vereda Las Castellana del municipio de Villagarzón Putumayo.	Vivienda Rural, Agua Potable y Saneamiento Básico Rural	Proyecto	56.25
1186885223873	Crear y financiar escuelas de Formación Integral y de derecho propio permanente en los territorios para los 7 pueblos indígenas los Pastos Inga, Nasa Awa, Embera Kamentza, Quillasinga, de acuerdo con los usos y costumbres del municipio de Villagarzón, Putumayo.	Reconciliación, Convivencia y Construcción de Paz	Proyecto	56.25
1186885223834	Fortalecer la línea productiva de los cultivos de Piña con comunidades campesinas, indígenas y comunidades negras en el sector rural del municipio de Villagarzón departamento del Putumayo.	Reactivación Económica y Producción Agropecuaria	Proyecto	56.25
1186885224213	Implementar capacitaciones prácticas en soberanía alimentaria para los niños, niñas y jóvenes de la zona rural del municipio de Villagarzón Putumayo.	Sistema para la Garantía Progresiva del Derecho a la Alimentación	Proyecto	56.25
1186885220047	Implementar chagras integrales comunitarias identificadas para la producción orgánica de alimentos enfocadas como emprendimientos productivos en las comunidades indígenas del Municipio de Villagarzón Putumayo.	Reactivación Económica y Producción Agropecuaria	Proyecto	56.25
1186885224347	Formar a la mujer rural como auxiliares de enfermería y promotoría rural en el municipio de Villa Garzón departamento del putumayo.	Educación Rural y Primera Infancia Rural	Proyecto	52.08
1186885226507	Implementar cercas artificiales y vivas y realizar un inventario forestal en el territorio del Resguardo Piedra Sagrada la Gran Familia de los Pastos, Villagarzón Putumayo.	Ordenamiento Social de la Propiedad Rural y Uso del Suelo	Proyecto	52.08
1186885223946	Capacitar a la población del cabildo Atpa Rumiyacu en temas de ordenamiento territorial del municipio de Villagarzón Putumayo.	Ordenamiento Social de la Propiedad Rural y Uso del Suelo	Proyecto	52.08
1186885225597	Construir y dotar de una subse de ACIPAC (Asociación de Cabildos indígenas del Pueblo Awa) en el Resguardo Awa Mayasquer del municipio de Villagarzón, departamento de Putumayo.	Reconciliación, Convivencia y Construcción de Paz	Proyecto	52.05
1186885226047	Determinar los límites del territorio ancestral, en cumplimiento del Título 509 Para el Pueblo los Pastos.	Ordenamiento Social de la Propiedad Rural y Uso del Suelo	Proyecto	52.08
1186885226917	Fortalecer como Entidades Territoriales Indígenas a los resguardos de los pueblo Inga y Kamentza Biya del municipio de Villagarzón Putumayo.	Reconciliación, Convivencia y Construcción de Paz	Gestión	52.08
1186885223861	Mejorar mediante Pacc Huella las vías terciarias del municipio de Villagarzón departamento del Putumayo.	Infraestructura y Adecuación de Tierras	Proyecto	50.00
1186885223675	Dotar y operar 2 ambulancias básicas a los centros de salud de Puerto Umbra y la Castellana, para la atención oportuna en el municipio de Villagarzón Putumayo.	Salud Rural	Proyecto	50.00
1186885223573	Construir obras para la prevención del riesgo por resquebrajamiento de ríos en el municipio de Villagarzón Putumayo.	Infraestructura y Adecuación de Tierras	Proyecto	50.00

1186885225568	Mejorar vías terciarias mediante afirmado, la adición de material y construcción de obras de arte en el sector rural y de comunidades étnicas del municipio de Villagarzón, Putumayo	Infraestructura y Adecuación de Tierras	Proyecto	50,00
1186885224415	Remodelar, dotar, habilitar y operar los puestos de salud en el municipio de Villagarzón, Putumayo	Salud Rural	Proyecto	50,00
1186885223096	Construir bibliotecas en instituciones educativas rurales del municipio de Villagarzón departamento de Putumayo.	Educación Rural y Primera Infancia Rural	Proyecto	50,00
1186885225715	Construir parques biosaludables y autocentros comunitarios, en las siete comunidades indígenas afrodescendientes y campesinas del municipio de Villagarzón	Reconciliación, Convivencia y Construcción de Paz	Proyecto	50,00
1186885225701	Construir parques infantiles comunitarios, en las comunidades campesinas, indígenas y afrodescendientes del municipio de Villagarzón.	Reconciliación, Convivencia y Construcción de Paz	Proyecto	50,00
1186885226243	Construir y dotar un centro de acopio para el almacenamiento de productos derivados de la avicultura, porcicultura y ganadería, para población víctima en el municipio de Villagarzón, departamento del Putumayo	Reactivación Económica y Producción Agropecuaria	Proyecto	50,00
1186885224308	Dotar con implementos deportivos, instrumentos musicales, trajes de danzas tradicionales para hombres, mujeres, niños, jóvenes y adulto mayor, de los 7 pueblos indígenas de Villagarzón	Reconciliación, Convivencia y Construcción de Paz	Proyecto	50,00
1186885225720	Dotar de equipos de río, para la comunidad del Cabildo Aipa Rumiyocho y la Vereda Paraíso en el municipio de Villagarzón, Putumayo	Reactivación Económica y Producción Agropecuaria	Proyecto	50,00
1186885225697	Dotar un vehículo motorizado para el transporte de productos agrícolas, del Resguardo San Miguel de la Castellana	Reactivación Económica y Producción Agropecuaria	Proyecto	50,00
1186885223677	Establecer Mecanismos comunitarios para el control y vigilancia del servicio de salud en la zona rural del municipio de Villagarzón, Putumayo	Salud Rural	Gestión	50,00
1186885225922	Financiación y fortalecimiento de la lengua natana y el Plan de Acción Cultural Ancestral de los 7 pueblos indígenas del municipio de Villagarzón, Putumayo.	Reconciliación, Convivencia y Construcción de Paz	Proyecto	50,00
1186885224926	Fortalecer el sector agropecuario y no agropecuario, para mujeres, jóvenes, adulto mayor, otros del sector rural del municipio de Villagarzón del departamento del Putumayo	Reactivación Económica y Producción Agropecuaria	Proyecto	50,00
1186885223105	Mejorar la infraestructura física de las 6 instituciones educativas rurales con sus sedes del municipio de Villagarzón, departamento del Putumayo	Educación Rural y Primera Infancia Rural	Proyecto	50,00
1186885226129	No concesión a la explotación minero energética en el municipio de Villagarzón	Ordenamiento Social de la Propiedad Rural y Uso del Suelo	Gestión	50,00
1186885223908	Crear semilleros de pensamiento, para el rescate y conservación de la memoria histórica ancestral A'Ch'á, de las comunidades negras del municipio de Villagarzón, departamento de Putumayo.	Reconciliación, Convivencia y Construcción de Paz	Proyecto	50,00
1186885223901	Crear y financiar escuelas de derecho propio para las comunidades negras del municipio de Villagarzón, Putumayo.	Reconciliación, Convivencia y Construcción de Paz	Proyecto	50,00
1186885224028	Dotar de mobiliario a los internados de las instituciones educativas rurales del municipio de Villagarzón, departamento del Putumayo.	Educación Rural y Primera Infancia Rural	Proyecto	50,00
1186885223490	Fortalecer el sistema de gobierno propio y la gobernabilidad de acuerdo a la cosmovisión Usos y costumbres, de los 6 pueblos indígenas: los Pastos Inga, Nasa, Awa, Embera, Kamentza, del municipio de Villagarzón, Putumayo	Reconciliación, Convivencia y Construcción de Paz	Proyecto	50,00
1186885223291	Construir y dotar C.C.T. en los centros poblados del municipio de Villagarzón, departamento del Putumayo	Educación Rural y Primera Infancia Rural	Proyecto	47,92

SECRETARÍA DE GESTIÓN
 Y ADMINISTRACIÓN
 DEPARTAMENTO DE PUTUMAYO

1186885223319	Ampliar cobertura en los programas de nutrición del ICBF para los niños y niñas del sector rural del municipio de Villagarzón, departamento del Putumayo.	Educación Rural y Primera Infancia Rural	Gestión	47.92
1186885223059	Construir 5000 viviendas en las 200 has de tierra solicitada, como medida de reparación efectiva para la población víctima del municipio de Villagarzón departamento del Putumayo	Vivienda Rural, Agua Potable y Saneamiento Básico Rural	Proyecto	47.92
1186885225718	Crear empresas comunitarias de servicios públicos para los consejos comunitarios del municipio de Villagarzón, departamento de Putumayo.	Vivienda Rural, Agua Potable y Saneamiento Básico Rural	Proyecto	47.92
1186885224005	Realizar la actualización del catastro rural en el municipio de Villagarzón Departamento de Putumayo	Ordenamiento Social de la Propiedad Rural y Uso del Suelo	Gestión	45.84
1186885226750	Fortalecer mediante la dotación de equipos de oficina y de administración a las comunidades indígenas y afrodescendientes del municipio de Villagarzón - Putumayo.	Reconciliación, Convivencia y Construcción de Paz	Proyecto	45.83
1186885226717	Tabular predios baldíos, en el radio de explotación de recursos naturales no renovables en el municipio de Villagarzón, Putumayo	Ordenamiento Social de la Propiedad Rural y Uso del Suelo	Gestión	43.75
1186885226751	Capacitar en planificación familiar, educación sexual y prevención de la procreación, de acuerdo con los usos y costumbres, a las comunidades del Pueblo Awá del municipio de Villagarzón	Reconciliación, Convivencia y Construcción de Paz	Proyecto	43.75
1186885223819	Commemorar la semana de la afrocolombianidad cada año, según la Ley 725 de 2001, en las comunidades negras del municipio de Villagarzón, departamento de Putumayo	Reconciliación, Convivencia y Construcción de Paz	Gestión	43.75
1186885226225	Construir amojonamientos o instalar vallas en los territorios indígenas del Pueblo Awá del departamento del Putumayo.	Ordenamiento Social de la Propiedad Rural y Uso del Suelo	Proyecto	43.75
1186885223742	Construir aulas de informática en las 3 instituciones educativas rurales con sus respectivas sedes en el municipio de Villagarzón, departamento del Putumayo	Educación Rural y Primera Infancia Rural	Proyecto	43.75
1186885226334	Construir y dotar talleres artesanales y artísticos para las comunidades indígenas del Municipio de Villagarzón, Putumayo	Reactivación Económica y Producción Agropecuaria	Proyecto	43.75
1186885223582	Construir y dotar, dos casas ancestrales de convivencia y construcción de paz, para las comunidades afrodescendientes del municipio de Villagarzón, departamento de Putumayo	Reconciliación, Convivencia y Construcción de Paz	Proyecto	43.75
1186885226369	Crear un sistema binacional integral de monitoreo e información a violaciones de los DDHH y DRI, para proteger a las comunidades indígenas, afros y campesinas del municipio de Villagarzón - Putumayo	Reconciliación, Convivencia y Construcción de Paz	Proyecto	43.75
1186885224009	Dotar con implementos deportivos, musicales y trajes para danzas, a las comunidades negras del municipio de Villagarzón, departamento de Putumayo	Reconciliación, Convivencia y Construcción de Paz	Proyecto	43.75
1186885223030	Fortalecer la escuela de padres en los instituciones educativas rurales del municipio de Villagarzón, departamento del Putumayo	Educación Rural y Primera Infancia Rural	Proyecto	43.75
1186885225591	Fortalecer la identidad cultural de los pueblos indígenas y afros en el municipio de Villagarzón departamento del Putumayo	Educación Rural y Primera Infancia Rural	Proyecto	43.75
1186885223724	Declarar como zona protegida la cordillera andino amazónica del municipio de Villagarzón Putumayo	Ordenamiento Social de la Propiedad Rural y Uso del Suelo	Gestión	43.75
1186885226373	Implementar programas de capacitación, sensibilización y apoyo psicosocial que contribuyan a la convivencia y fortalecimiento de las comunidades rurales de Villagarzón	Reconciliación, Convivencia y Construcción de Paz	Proyecto	41.67

1166885226754	Ampliar la cobertura de los Programas Más Familias en Acción y Jóvenes en Acción, para el beneficio de las comunidades rurales del municipio de Villagarzón	Reconciliación, Convivencia y Construcción de Paz	Proyecto	41.67
1166885226698	Construir complejos deportivos en asentamientos humanos, mayoritariamente habitados por comunidades negras en el municipio de Villagarzón, departamento de Putumayo	Reconciliación, Convivencia y Construcción de Paz	Proyecto	41.67
1166885226639	Construir el Centro de Rehabilitación para personas con problemas de adicción y consumo de sustancias psicoactivas y atención a personas en situación de discapacidad en el municipio de Villagarzón, departamento de Putumayo	Reconciliación, Convivencia y Construcción de Paz	Proyecto	41.67
1166885226615	Construir y dotar 3 casas comunales campesinas, en el municipio de Villagarzón,	Reconciliación, Convivencia y Construcción de Paz	Proyecto	41.67
1166885226667	Construir y dotar un centro de formación artístico y cultural en el municipio de Villagarzón, departamento de Putumayo	Reconciliación, Convivencia y Construcción de Paz	Proyecto	41.67
1166885226619	Construir, dotar y sostener el centro integral de formación para el menor infractor del municipio de Villagarzón, departamento de Putumayo	Reconciliación, Convivencia y Construcción de Paz	Proyecto	41.67
1166885226677	Crear, fortalecer y operativizar 2 emisoras comunitarias, en el municipio de Villagarzón, Putumayo.	Reconciliación, Convivencia y Construcción de Paz	Proyecto	41.67
1166885226618	Fortalecer el Centro de Vida y el Centro Día del adulto mayor en el municipio de Villagarzón, Putumayo	Reconciliación, Convivencia y Construcción de Paz	Proyecto	41.67
1166885226643	Mejorar 26 casetas comunales de las Juntas de Acción Comunal del sector rural, para fortalecimiento de las comunidades rurales del municipio de Villagarzón	Reconciliación, Convivencia y Construcción de Paz	Proyecto	41.67
1166885226647	Construir laboratorio para física y química en las instituciones educativas rurales del municipio de Villagarzón, departamento de Putumayo	Educación Rural y Primera Infancia Rural	Proyecto	41.66
1166885224215	Implementar el servicio de tele medicina en el Hospital San Gabriel arcángel en el municipio de Vña Garzón	Salud Rural	Gestión	41.66
1166885223698	Operativizar las estrategias de prevención y atención de Malaria en la zona rural del municipio de Villagarzón	Salud Rural	Gestión	41.66
1166885226165	Construir y dotar laboratorio para la transformación de plantas medicinales para las comunidades indígenas del Municipio de Villagarzón.	Reactivación Económica y Producción Agropecuaria	Proyecto	41.66
1166885224506	Establecer 160 hectáreas de dos líneas productivas seleccionadas por las comunidades negras del municipio de Villagarzón.	Reactivación Económica y Producción Agropecuaria	Proyecto	41.66
1166885226796	Implementar talleres de capacitación para el buen uso de los servicios públicos por parte de las comunidades negras del municipio de Villagarzón.	Vivienda Rural, Agua Potable y Saneamiento Básico Rural	Gestión	39.58
1166885226121	Implementar un proceso de reconstrucción de la memoria histórica en el Resguardo Awá Mayasquer del Municipio de Villagarzón	Reconciliación, Convivencia y Construcción de Paz	Proyecto	39.58
1166885226763	Derogar la Ley 160, para terminar con las EPS para garantizar una atención de calidad a la población Colombiana.	Salud Rural	Gestión	37.50
1166885224929	Construir espacio de exhibición artesanal, en el Resguardo Jerusalén - San Luis - Aito Picadito del Municipio de Villagarzón - Putumayo	Reactivación Económica y Producción Agropecuaria	Proyecto	37.50
1166885223197	Construir infraestructura educativa en las 8 instituciones educativas con sus respectivas sedes en el municipio de Villagarzón, departamento del Putumayo	Educación Rural y Primera Infancia Rural	Proyecto	37.50
1166885226160	Elaborar y dotar de material didáctico propio a la sede educativa del Resguardo Awá Mayasquer, Municipio de Villagarzón	Educación Rural y Primera Infancia Rural	Proyecto	37.50

1186885224150	Dotar material didáctico y útiles escolares en las instituciones educativas rurales con sus respectivas sedes en el municipio de Villagarzón, departamento del Putumayo.	Educación Rural y Primera Infancia Rural	Proyecto	35.42
1186885225961	Capacitar y nombrar a todos los corregidores e inspectores de policía de la zona rural del municipio de Villagarzón, Putumayo.	Reconciliación, Convivencia y Construcción de Paz	Proyecto	35.42
1186885225602	Construir y dotar 50 casetas comunales para las Juntas de Acción Comunal en el sector rural del municipio de Villagarzón, departamento de Putumayo.	Reconciliación, Convivencia y Construcción de Paz	Proyecto	35.42
1186885226855	Construir y sostener la casa de la mujer en el municipio de Villagarzón, departamento de Putumayo.	Reconciliación, Convivencia y Construcción de Paz	Proyecto	35.42
1186885224146	Fortalecer y ampliar la cobertura del Programa Colombia Mayor, en las comunidades rurales del municipio de Villagarzón.	Reconciliación, Convivencia y Construcción de Paz	Gestión	35.42
1186885225641	Fortalecer y capacitar a los comités de conciliación, convivencia y directivas de las J.A.C. de la zona rural de Villagarzón - Putumayo.	Reconciliación, Convivencia y Construcción de Paz	Proyecto	36.42
1186885226712	Se requiere realizar de forma prioritaria el fortalecimiento a las comunidades rurales, para contribuir a la implementación transparente de las políticas públicas en el postconflicto en el municipio de Villagarzón.	Reconciliación, Convivencia y Construcción de Paz	Proyecto	35.42
1186885223089	Construir pozos profundos para abastecimiento de agua en las instituciones educativas rurales con sus respectivas sedes en el municipio de Villagarzón, departamento del Putumayo.	Educación Rural y Primera Infancia Rural.	Proyecto	33.33
1186885224735	Gestionar la creación de una oficina de proyectos de infraestructura rural del municipio Villagarzón-Putumayo.	Infraestructura y Adecuación de Tierras	Proyecto	33.33
1186885226589	Crear un fondo para otorgar subsidios, seguros y garantizar la seguridad y protección de los líderes sociales y comunitarios del municipio de Villagarzón.	Reconciliación, Convivencia y Construcción de Paz	Proyecto	29.17
1186885226234	Fortalecer la presencia permanente de la fuerza pública en las veredas del municipio de Villagarzón para impedir que nuevos grupos ilegales y delincuenciales ocupen los espacios dejados por las FARC.	Reconciliación, Convivencia y Construcción de Paz	Gestión	29.17
1186885226189	Reformar la Ley 60 de 1993 que permita la participación de las J.A.C. y organizaciones sociales, en los procesos de contratación con el Estado, en todas las veredas del municipio de Villagarzón.	Reconciliación, Convivencia y Construcción de Paz	Gestión	29.17
1186885226130	Mejorar el material genético de las inoas productivas utilizadas por las comunidades negras del municipio de Villagarzón, departamento de Putumayo.	Reactivación Económica y Producción Agropecuaria	Proyecto	29.16
1186885223472	Dotar de mobiliario a las 8 instituciones educativas y sus respectivas sedes en el municipio de Villagarzón, departamento del Putumayo.	Educación Rural y Primera Infancia Rural.	Proyecto	27.08
1186885223346	Implementar programa para la atención a los niños y niñas de primera infancia rural del municipio de Villagarzón, departamento Putumayo.	Educación Rural y Primera Infancia Rural.	Gestión	27.08
1186885224075	Crear un fondo para la adquisición de vivienda nueva y mejoramiento de vivienda, para beneficio de las mujeres rurales cabeza de hogar de las 83 veredas del municipio de Villagarzón, departamento del Putumayo.	Vivienda Rural, Agua Potable y Saneamiento Básico Rural	Proyecto	27.05
1186885226116	Permisos especiales a las comunidades rurales para la explotación de material de arastre para la construcción, mejoramiento y mantenimiento de la red vial del municipio de Villagarzón - Putumayo.	Ordenamiento Social de la Propiedad Rural y Uso del Suelo	Gestión	22.92
1186885226005	Crear una unidad de gestión para la formulación, gestión y ejecución de proyectos productivos.	Reactivación Económica y Producción Agropecuaria	Proyecto	20.83

	para las comunidades negras del municipio de Villagarzón departamento de Putumayo			
1186885225964	Implementar proyectos escuela para las comunidades negras del municipio de Villagarzón	Reactivación Económica y Producción Agropecuaria	Proyecto	20.83
1186885225965	Ampliar la planta docente en las instituciones educativas rurales del municipio de Villagarzón, departamento de Putumayo.	Educación Rural y Primera Infancia Rural	Gestión	18.75
1186885225963	Ampliar los cupos universitarios, técnicos y tecnológicos para los estudiantes rurales en el municipio de Villagarzón departamento del Putumayo.	Educación Rural y Primera Infancia Rural	Gestión	18.75
1186885226033	Apoyo en manutención de los universitarios y bachilleros indígenas de las comunidades del Pueblo Awá del municipio de Villagarzón, departamento del Putumayo	Educación Rural y Primera Infancia Rural	Proyecto	18.75
1186885226205	Asignar profesor étnico para las instituciones empescolativas en el municipio de Villagarzón, departamento del Putumayo	Educación Rural y Primera Infancia Rural	Gestión	18.75
1186885226054	Construcción de canchas de fútbol en las instituciones educativas rurales y sus sedes en el municipio de Villagarzón departamento del Putumayo.	Educación Rural y Primera Infancia Rural	Proyecto	18.75
1186885226147	Construcción de huertas y chagras integrales asociadas en las instituciones educativas rurales con sus respectivas sedes en el municipio de Villagarzón departamento del Putumayo	Educación Rural y Primera Infancia Rural	Proyecto	18.75
1186885226344	Construcción de infraestructura educativa en las 8 instituciones educativas rurales del municipio de Villagarzón departamento del Putumayo.	Educación Rural y Primera Infancia Rural	Proyecto	18.75
1186885226316	Construcción de polideportivos en las 8 instituciones educativas rurales y sus sedes el municipio de Villagarzón departamento del Putumayo.	Educación Rural y Primera Infancia Rural	Proyecto	18.75
1186885226502	Construir 2 casas cabildo para el pueblo Embera en el municipio de Villagarzón, departamento del Putumayo	Educación Rural y Primera Infancia Rural	Proyecto	18.75
1186885226736	Construir patenas sanitarias en las instituciones educativas rurales con sus respectivas sedes en el municipio de Villagarzón, departamento del Putumayo	Educación Rural y Primera Infancia Rural	Proyecto	18.75
1186885224257	Construir centros culturales para los niños, niñas, jóvenes y mayores sabedores indígenas del municipio de Villagarzón departamento del Putumayo.	Educación Rural y Primera Infancia Rural	Proyecto	18.75
1186885226241	Construir corramiento perimetral en las 8 instituciones educativas con sus respectivas sedes en el municipio de Villagarzón, departamento del Putumayo	Educación Rural y Primera Infancia Rural	Proyecto	18.75
1186885226355	Construir el complejo etnoeducativo en el Resguardo Wasipungo, Municipio de Villagarzón, departamento del Putumayo	Educación Rural y Primera Infancia Rural	Proyecto	18.75
1186885226374	Construir escuela bilingüe para el Cabildo Kamenisa Biya del municipio de Villagarzón, departamento del Putumayo.	Educación Rural y Primera Infancia Rural	Proyecto	18.75
1186885226028	Construir infraestructura física para la universidad pública en el municipio de Villagarzón, departamento del Putumayo.	Educación Rural y Primera Infancia Rural	Proyecto	18.75
1186885226451	Construir kioscos digitales en las instituciones educativas rurales y sus sedes en el municipio de Villagarzón, departamento del Putumayo	Educación Rural y Primera Infancia Rural	Proyecto	18.75
1186885224266	Construir la casa cabildo para la educación propia de los pueblos indígenas del municipio de Villagarzón, departamento del Putumayo	Educación Rural y Primera Infancia Rural	Proyecto	18.75
1186885226235	Construir la sede educativa para el pueblo Awá en el municipio de Villagarzón, departamento del Putumayo	Educación Rural y Primera Infancia Rural	Proyecto	18.75

1186885224152	Construir parques infantiles en las I.E.R. y sedes educativas rurales del municipio de Villagarzón, Putumayo.	Educación Rural y Primera Infancia Rural	Proyecto	18,75
1186885223580	Construir restaurantes escolares en las instituciones educativas rurales y sus sedes del municipio de Villagarzón, departamento del Putumayo.	Educación Rural y Primera Infancia Rural	Proyecto	15,75
1186885226631	Construir Tambus para el pueblo inga e Ipx Kwet del pueblo Nasa en el municipio de Villagarzón, departamento del Putumayo.	Educación Rural y Primera Infancia Rural	Proyecto	18,75
1186885226370	Construir y dotar dos escuelas en los territorios adjudicados por parte de la ANT, a favor de las comunidades indígenas Embera Chamí, ubicadas en el Municipio de Villagarzón, Putumayo.	Educación Rural y Primera Infancia Rural	Proyecto	18,75
1186885224366	Contratar docente, orientador bilingüe y maestros artesanos en las instituciones educativas del municipio de Villagarzón, departamento del Putumayo.	Educación Rural y Primera Infancia Rural	Proyecto	18,75
1186885226055	Contratar oportunamente el transporte escolar para los estudiantes de las instituciones educativas rurales y sus sedes en el municipio de Villagarzón, departamento del Putumayo.	Educación Rural y Primera Infancia Rural	Gestión	18,75
1186885225812	Dotar con bibliotecas de las 8 instituciones educativas rurales con sus respectivas sedes en el municipio de Villagarzón, departamento del Putumayo.	Educación Rural y Primera Infancia Rural	Proyecto	18,75
1186885226190	Dotar botes para transporte fluvial a las instituciones educativas rurales con sus respectivas sedes en el municipio de Villagarzón, departamento del Putumayo.	Educación Rural y Primera Infancia Rural	Proyecto	18,75
1186885224175	Dotar helicópteros y camillas en las instituciones educativas rurales con sus respectivas sedes en el municipio de Villagarzón, departamento del Putumayo.	Educación Rural y Primera Infancia Rural	Proyecto	18,75
1186885226171	Dotar con instrumentos musicales y vestuario a las instituciones educativas rurales con sus respectivas sedes en el municipio de Villagarzón, departamento del Putumayo.	Educación Rural y Primera Infancia Rural	Proyecto	18,75
1186885224345	Dotar con instrumentos musicales y vestuario para danzas típicas de los pueblos indígenas en el municipio de Villagarzón, departamento del Putumayo.	Educación Rural y Primera Infancia Rural	Proyecto	18,75
1186885224088	Dotar de elementos deportivos a las 8 instituciones educativas rurales con sus respectivas sedes en el municipio de Villagarzón, departamento del Putumayo.	Educación Rural y Primera Infancia Rural	Proyecto	18,75
1186885224359	Dotar de elementos para la elaboración de artesanías en las instituciones etnoeducativas del municipio de Villagarzón, departamento del Putumayo.	Educación Rural y Primera Infancia Rural	Proyecto	18,75
1186885223986	Dotar de equipos filmicos y material bibliografico a la comunidad étnica del municipio de Villagarzón, departamento del Putumayo.	Educación Rural y Primera Infancia Rural	Proyecto	18,75
1186885223823	Dotar de equipos tecnológicos a las I.E.R. y sus sedes en el municipio de Villagarzón, departamento del Putumayo.	Educación Rural y Primera Infancia Rural	Proyecto	18,75
1186885223950	Dotar de implementos de laboratorio a las I.E.R. del municipio de Villagarzón, departamento del Putumayo.	Educación Rural y Primera Infancia Rural	Proyecto	18,75
1186885224114	Dotar de material didáctico a las instituciones etnoeducativas rurales con sus respectivas sedes en el municipio de Villagarzón, departamento del Putumayo.	Educación Rural y Primera Infancia Rural	Proyecto	18,75
1186885226479	Dotar paneles solares a las instituciones educativas rurales y sus sedes en el municipio de Villagarzón, departamento del Putumayo.	Educación Rural y Primera Infancia Rural	Proyecto	18,75
1186885226124	Dotar uniformes escolares en las instituciones educativas rurales del municipio de Villagarzón, departamento del Putumayo.	Educación Rural y Primera Infancia Rural	Proyecto	18,75



1186885225987	Fortalecer la alimentación escolar en el municipio de Villagarzón, departamento del Putumayo.	Educación Rural y Primera Infancia Rural	Gestión	18,75
1186885225767	Fortalecer la capacitación docente en las instituciones educativas rurales con sus respectivas sedes en el municipio de Villagarzón, departamento del Putumayo.	Educación Rural y Primera Infancia Rural	Gestión	18,75
1186885224324	Fortalecer la ritualidad con niños indígenas en el municipio de Villagarzón, departamento del Putumayo.	Educación Rural y Primera Infancia Rural	Proyecto	16,75
1186885226417	Fortalecer los usos y costumbres de los pueblos indígenas en el municipio de Villagarzón, departamento del Putumayo.	Educación Rural y Primera Infancia Rural	Proyecto	13,75
1186885224359	Fortalecimiento de la lengua materna de los pueblos indígenas del municipio de Villagarzón, departamento del Putumayo.	Educación Rural y Primera Infancia Rural	Proyecto	13,75
1186885226836	Gestionar el cambio de la modalidad educativa de la I.E.R. Villa Amazonica de la vereda La Castañera del municipio de Villagarzón, departamento del Putumayo.	Educación Rural y Primera Infancia Rural	Gestión	18,75
1186885226552	Implementar becas integrales para los estudiantes rurales del municipio de Villagarzón, departamento del Putumayo.	Educación Rural y Primera Infancia Rural	Proyecto	15,75
1186885226675	Implementar el programa de educación para la población rural para adultos del municipio de Villagarzón, departamento del Putumayo.	Educación Rural y Primera Infancia Rural	Proyecto	18,75
1186885224367	Implementar escuela permanente de formación docente en los pueblos indígenas en el municipio de Villagarzón, departamento del Putumayo.	Educación Rural y Primera Infancia Rural	Proyecto	18,75
1186885226759	Implementar la cátedra de estudios afrocolombianos, en las instituciones educativas del municipio de Villagarzón, departamento del Putumayo.	Educación Rural y Primera Infancia Rural	Proyecto	18,75
1186885225687	Implementar programa de alfabetización para adultos de las diferentes zonas y comunidades campesinas en el municipio de Villagarzón, departamento del Putumayo.	Educación Rural y Primera Infancia Rural	Gestión	16,75
1186885226908	Implementar sistema de educación móvil rural en el municipio de Villagarzón, departamento del Putumayo.	Educación Rural y Primera Infancia Rural	Proyecto	15,75
1186885224339	Implementar un convenio con el SENA en el municipio de Villagarzón, departamento del Putumayo.	Educación Rural y Primera Infancia Rural	Gestión	18,75
1186885225749	Implementar un programa de seguimiento y control a instituciones educativas del municipio de Villagarzón, departamento del Putumayo.	Educación Rural y Primera Infancia Rural	Gestión	18,75
1186885226261	Reubicar instituciones educativas rurales en el municipio de Villagarzón, departamento del Putumayo.	Educación Rural y Primera Infancia Rural	Proyecto	15,75

** Las iniciativas aquí presentadas, obedecen a una metodología de ordenamiento participativo y son listadas según el puntaje obtenido. Para el caso de iniciativas con igual puntaje, se aplicaron criterios de desempate, así: 1. Aporte de la iniciativa a la visión consolidada del territorio, 2. El mayor número de pilares a los que impacta la iniciativa, 3. Si la iniciativa aplica al componente social y comunitario, y 4) Orden alfabético. En todo caso la aplicación de estos criterios de desempate no modifican el número objetivo sino que ordena las iniciativas que obtuvieron el mismo puntaje.

El presente reporte lista las iniciativas según su puntaje obtenido después de aplicar los criterios anteriormente mencionados.**

3. CONSIDERACIONES GENERALES.


- a. El presente Pacto Municipal para la Transformación Regional es el resultado de un ejercicio de identificación, construcción y priorización consensuada entre 115 actores, el cual se llevó a cabo durante los días [2018-08-28], [2018-08-29].
- b. El presente Pacto Municipal para la Transformación Regional, hará parte del Plan de Acción de Transformación Regional – PATR del PDET, el cual se revisará y actualizará cada cinco (5) años de forma participativa en el territorio, tal como lo establece el artículo 4 del Decreto 893 de 2017.
- c. Este Pacto Municipal para la Transformación Regional deberá articularse y armonizarse con los planes de desarrollo de las entidades territoriales y demás instrumentos de planeación y ordenamiento del territorio, en aplicación de los criterios de coordinación, concurrencia y subsidiariedad, y de conformidad con lo establecido en las normas orgánicas de planeación.
- d. Durante el ejercicio de construcción del Pacto Municipal para la Transformación Regional, se postularon 34 personas que manifestaron su interés en participar en el mecanismo de control social establecido en el Decreto 893 de 2017. Estas personas deberán participar activamente de los espacios que conforman el mecanismo, así como realizar el seguimiento de las acciones para el desarrollo de las iniciativas definidas en su municipio dentro del Plan de Acción para la Transformación Regional.

Se anexa el listado con el nombre y contacto de estas personas.


4. COMPROMISOS GENERALES

- a. Garantizar que la visión, el diagnóstico y las iniciativas definidas, sean el resultado de un ejercicio de concertación y priorización entre los actores que participaron en la construcción de este Pacto.
- b. Propiciar para que el seguimiento de la ejecución de este Pacto Municipal se de teniendo en cuenta los mecanismos que fije la norma y aquellos que se creen en el marco del proceso del PDET.
- c. Promover y divulgar el presente Pacto, a través de los medios que se dispongan.

Para constancia se firma en la ciudad de VILLAGARZÓN, el día 2018-08-29.



Alcalde



Delegado ART/asignado como líder para la construcción del Pacto

Se anexa firma de los asistentes por pilar.



**LA SECRETARIA GENERAL DEL HONORABLE CONCEJO MUNICIPAL DE VILLAGARZÓN
PUTUMAYO**


CERTIFICA:

Que el Acuerdo N° 004 de junio 05 de 2019 "POR MEDIO DEL CUAL SE ADOPTA EL PLAN DE ACCIÓN PARA LA TRANSFORMACIÓN REGIONAL - PATR - SUBREGIÓN PUTUMAYO DEL PROGRAMA DE DESARROLLO CON ENFOQUE TERRITORIAL (PDET) EN EL MUNICIPIO DE VILLAGARZÓN - PUTUMAYO", fue aprobado en sus debates reglamentarios de ley, en sesiones celebradas los días:

PRIMER DEBATE: MAYO 23 DE 2019.


SEGUNDO DEBATE: JUNIO 05 DE 2019.

La Secretaria,


OMAYRA OSORIO CASTELLANOS

CONSTANCIA SECRETARIAL

La Secretaria del Honorable Concejo Municipal, pasa el presente acuerdo al Despacho del Señor Alcalde Municipal para su correspondiente sanción.


OMAYRA OSORIO CASTELLANOS




CONSTANCIA DE ENTREGA

La secretaria General del Concejo Municipal de Villagarzón, hace entrega del Acuerdo N° 004 de junio 05 de 2019 "POR MEDIO DEL CUAL SE ADOPTA EL PLAN DE ACCIÓN PARA LA TRANSFORMACIÓN REGIONAL - PATR - SUBREGIÓN PUTUMAYO DEL PROGRAMA DE DESARROLLO CON ENFOQUE TERRITORIAL (PDET) EN EL MUNICIPIO DE VILLAGARZÓN - PUTUMAYO" con el fin de ser sancionado, ya que fue aprobado por el Honorable Concejo Municipal en sus debates reglamentarios de ley.


Consta de:

NUEVE (09) ARTICULOS.
CINCuenta Y SEIS (56) FOLIOS.


OMAYRA OSORIO CASTELLANOS
Secretaria General Concejo

DESPACHO

Por lo anterior, doy fe de recibido el día 10 del mes de junio de dos mil diecinueve (2019).


AMANDA LUCY BRAVO PIPICANO
Secretaria Ejecutiva Despacho Alcalde



REPÚBLICA DE COLOMBIA
DEPARTAMENTO DEL PUTUMAYO
MUNICIPIO DE VILLAGARZÓN
NIT. 800054249-0



Despacho Municipal

Villagarzón, 10 de junio de 2019

En la fecha recibo de parte del Honorable Concejo Municipal de Villagarzón, el Acuerdo N° 004 del 5 de junio de 2019 "POR MEDIO DEL CUAL SE ADOPTA EL PLAN DE ACCION PARA LA TRANSFORMACION REGIONAL PATR- SUBREGION PUTUMAYO DEL PROGRAMA DE DESARROLLO CON ENFOQUE TERRITORIAL (PDET) EN EL MUNICIPIO DE VILLAGARZON- PUTUMAYO"

Pasa al Despacho del señor alcalde para su sanción.

AMANDA LUCKY BRAVO PIPICANO
Secretaria Ejecutiva del Despacho

Villagarzón, 11 de junio de 2019

En la fecha el Alcalde Municipal recibe de parte de la Secretaria Ejecutiva del Despacho para su respectiva sanción el Acuerdo N° 004 del 5 de junio de 2019 "POR MEDIO DEL CUAL SE ADOPTA EL PLAN DE ACCION PARA LA TRANSFORMACION REGIONAL PATR- SUBREGION PUTUMAYO DEL PROGRAMA DE DESARROLLO CON ENFOQUE TERRITORIAL (PDET) EN EL MUNICIPIO DE VILLAGARZON- PUTUMAYO"

Sancionado.

JHON EVER CALDERON VALENCIA
Alcalde Municipal



DIOS BENDIGA A VILLAGARZÓN

Palacio municipal calle 2 No. 5-14
villagarzon@putumayo.gov.co
código postal urbano 861080

Comunicador (8) 4754213
Despacho Villagarzón-putumayo.gov.co
código postal rural 861087- 861088





REPÚBLICA DE COLOMBIA
DEPARTAMENTO DEL PUTUMAYO
MUNICIPIO DE VILLAGARZÓN
NIT. 800054249-0



Despacho Municipal

PUBLICACION

FECHA: 12 DE JUNIO DEL 2019

En previsión de lo establecido en el inc. 2° del artículo 43 de la Ley 57/85, se surte la publicación del ACUERDO N° 004 DEL 5 DE JUNIO DE 2019 "POR MEDIO DEL CUAL SE ADOPTA EL PLAN DE ACCION PARA LA TRANSFORMACION REGIONAL PATR- SUBREGION PUTUMAYO DEL PROGRAMA DE DESARROLLO CON ENFOQUE TERRITORIAL (PDET) EN EL MUNICIPIO DE VILLAGARZON- PUTUMAYO" Mediante fijación en lugar visible al Publico por el término de 5 días hábiles Son las 8:00 a.m.

Funcionario responsable

CONSTANCIA DE DESFIJACION.

FECHA: 18 DE JUNIO DEL 2019

En la fecha se desfija ACUERDO N° 004 DEL 5 DE JUNIO DE 2019 "POR MEDIO DEL CUAL SE ADOPTA EL PLAN DE ACCION PARA LA TRANSFORMACION REGIONAL PATR- SUBREGION PUTUMAYO DEL PROGRAMA DE DESARROLLO CON ENFOQUE TERRITORIAL (PDET) EN EL MUNICIPIO DE VILLAGARZON- PUTUMAYO" el cual permaneció fijado en lugar visible al público durante los días 12, 13, 14, 15, 16, 17 y 18 de junio del 2019, son las 5:30 p.m.

No fueron días hábiles 15 y 16 de junio de 2019

Funcionario responsable

DIOS BENDIGA A VILLAGARZÓN

COPIA PARA: [illegible] [illegible]
COPIA PARA: [illegible] [illegible]
COPIA PARA: [illegible] [illegible]