

PACTO MUNICIPAL PARA LA TRANSFORMACIÓN REGIONAL -PMTR
MUNICIPIO DE ANORÍ AGENCIA DE RENOVACION DEL TERRITORIO - ART
FECHA DE SUSCRIPCIÓN: 2018-11-14
1. ANTECEDENTES

Que el artículo 1 del Decreto 893 de 2017, creó los Programas de Desarrollo con Enfoque Territorial (PDET) [1], como un instrumento de planificación y gestión para implementar de manera prioritaria los planes sectoriales y programas en el marco de la Reforma Rural Integral (RRI) y las medidas pertinentes que establece el Acuerdo Final, en articulación con los planes territoriales.

Que la Agencia de Renovación del Territorio (ART) coordinará la construcción participativa de los PATR de los PDET. Este es un ejercicio de planeación que inicia con la identificación que hacen las comunidades y los actores del territorio de las problemáticas y las iniciativas que las solucionan, y que continúa durante los 10 años previstos por la norma, tiempo durante el cual:

- a) Estas iniciativas serán revisadas, viabilizadas técnicamente y priorizadas por los sectores y entidades competentes del nivel nacional y territorial, teniendo en cuenta las políticas públicas, la normatividad vigente y las particularidades del territorio;
- b) Estas iniciativas viabilizadas y priorizadas podrán ser implementadas en los próximos 10 años, según la disponibilidad presupuestal, el marco fiscal del sector público nacional y territorial, y la oferta del sector privado y la cooperación internacional.

Que los actores del Municipio de **ANORÍ**, construyeron en el marco del PDET el Pacto Comunitario para la Transformación Regional además, en estos municipios existen planes tal como:

Tipo Archivo	Nombre Archivo	Descripción Archivo
Acta Reunión	Acta Reunión 201811100923554.1.VICTIMAS.pdf	Diálogo preparatorio con Víctimas, se escogieron los delegados a participar en la Fase Municipal
Acta Reunión	Acta Reunión 201811100925448.2.PISDA.PDF	Diálogo Preparatorio PISDA-PDET, se escogieron los delegados a participar en la fase Municipal
Acta Reunión	Acta Reunión 201811100927352.MUJERES.PDF	Diálogo preparatorio con Mujeres, se escogieron las delegadas a participar en la fase Municipal
Acta Reunión	Acta Reunión 201811100929228.5.PRODUCTIVO.PDF	Diálogo preparatorio con el Sector productivo del Municipio
Acta Reunión	Acta Reunión 201811100931144.7.AMBIENTAL.PDF	Se realizó diálogo preparatorio con el sector ambiental y se escogieron delegados para participar de la fase Municipal
Acta Reunión	Acta Reunión 201811100933340.4.SECRETARIA DE GOBIERNO.PDF	se realizó diálogo preparatorio con el Secretario de Gobierno
Acta Reunión	Acta Reunión 201811100934577.6.INSTITUCIONAL.PDF	se realizó diálogo preparatorio con las Instituciones del Municipio.
Acta Reunión	Acta Reunión 201811100937557.8.ALCALDE.PDF	Diálogo con el Alcalde Municipal
Herramienta de caracterización de planes	Herramienta de caracterización de planes 201811100943255.HERRAMIENTAS PLANES ANORÍ.xlsx	Armonización de Planes
Acta Reunión	Acta Reunión 201811100948118.ANORÍ.pdf	Acta de validación de Armonización de Planes y habilitantes
Mapa de Iniciativas	Mapa de Iniciativas 201811121052302.ANORI TODO carta.pdf	MAPA DE INICIATIVAS
Propuesta ART Diagnóstico Municipal	Propuesta ART Diagnóstico Municipal 201811121129111.DIAGNOSTICO ANORI.docx	PROPUESTA DIAGNÓSTICO MUNICIPIO DE ANORÍ
Propuesta ART Visión municipal	Propuesta ART Visión municipal 201811121134159.PROPUESTA DE VISIÓN MUNICIPIO DE ANORÍ.docx	PROPUESTA DE VISIÓN

Que, utilizando estos insumos, durante los días [2018-11-13], [2018-11-14], los actores del Municipio, conformados por la comunidad, organizaciones civiles, instituciones públicas y privadas, definieron los componentes que se incluyen en este Pacto Municipal del Municipio de **ANORÍ**.

2. COMPONENTES

2.1. VISIÓN MUNICIPAL

En el 2028 Anorí será un territorio de reconciliación, paz y unidad social, caracterizado por su biodiversidad, un desarrollo económico sostenible y amigable con el medio ambiente, que permite alcanzar la vida digna de todos sus pobladores, sustentado en una educación pertinente.

FACORES CLAVES DE EXITO

- Plan de Ordenamiento Territorial construido entre comunidades e instituciones.
- Adjudicación y titulación de tierras.
- Vías terciarias construidas y en buenas condiciones para la movilidad.
- Cobertura total en educación, con acompañamiento psicosocial y cultural.
- Calidad en la prestación de los servicios -agua potable, saneamiento básico y salud.
- Soberanía alimentaria y seguridad nutricional.
- Potencial socioeconómico del territorio fortalecido, a través de los encadenamientos productivos -minería, ganadería, ecoturismo, reforestación, cacao, caucho, café, caña papelera, fique, arroz, frutales, piscicultura y apicultura.
- Enfoque de género/ enfoque diferencial/ enfoque étnico.
- Memoria histórica y la no repetición de los hechos violentos
- Organizaciones públicas, sociales y comunitarias fortalecidas.
- Gobernabilidad y gobernanza.
- Participación

2.2. DIAGNÓSTICO MUNICIPAL

Síntesis de Territorio

El municipio de Anorí en Antioquia presenta los siguientes indicadores, los cuales van a ser discriminados de manera general, la educación el municipio tiene una cobertura total de su población en edad escolar según datos reportados por el DANE de la siguiente manera: 80% en preescolar, 124% en primaria, 103,8% en secundaria y 59,39% en educación media. La cobertura en educación tecnológica y superior para el municipio muestra: el 0,9% de la población es profesional y el 0.4% un nivel técnico. Los indicadores muestran que la tasa de analfabetismo general es del 18,5%.

Para el tema de salud, los indicadores nos muestran que la mayoría de la población se encuentra en el régimen subsidiado con un 88,2%, las personas que son contributivos son el 10,27% de la población y para regímenes especiales ascienden al 1,5%. Pero se aprecia que la cobertura de salud es del 99,32%. Este indicador muestra también que los empleos formales que cotizan al régimen de salud son bastante bajos en comparación con la población del municipio, este indicador se aproxima a los 11,37%.

La cobertura de servicios públicos domiciliarios, indicador del DANE a 2016 para el municipio es de, acueducto 68,2%, alcantarillado 52,1%. En temas de vivienda, el municipio muestra que la mayoría de viviendas son rurales con un 68% y urbanas con un 32%, adicionalmente, el índice de necesidades insatisfechas es de 41,61% en la cabecera municipal y del 56,08% en zona rural, esto nos computa un NBI total del 48,07% para el municipio. Los índices cualitativos de vivienda es del 48,89% y el déficit cuantitativo es del 6,6%.

La cobertura del servicio eléctrico tiene los siguientes indicadores, 77,53% de las viviendas están conectadas a la red pública y el 4,14% está conectada al servicio de internet de banda ancha, lo que muestra que existen zonas rurales que todavía no tiene acceso a energía eléctrica y la mayoría de la población no tiene acceso a servicio de internet.

La base económica del Municipio se encuentra en el sector primario extractivo; con el predominio de la actividad Agropecuaria sobre la minera y forestal. La actividad pecuaria se consolida como la actividad económica más importante del Municipio, siendo la producción pecuaria, a través de la ganadería de doble propósito la de mayor peso. Se cuenta con 34.000 Ha en pastos que cargan 28.000 cabezas de ganado obteniéndose una capacidad de carga de 0.66 u.g.g por Ha. (Muy baja).

El sistema de explotación es extensivo, con predominio de grandes potreros con un elevado número de animales permanentes, con un mínimo sistema de rotación, no se realiza un adecuado control de malezas, lo que se traduce en la existencia de praderas de mala calidad.

Las deficientes instalaciones para prácticas de manejo, la carencia de registros, la no adopción de tecnología y la frecuente presencia de enfermedades (hemoparasitosis, hematuria, ecto y endoparasitos, problemas reproductivos y trastornos gastrointestinales) disminuyen en la eficiencia productiva y reproductiva del hato.

En segundo término se tiene la actividad agrícola la cual es representativa la producción panelera contando con 995 Ha de caña (cultivo tradicional, con 98% de variedad POJ y rendimientos muy bajos 2.500 kg./Ha) y 100 entables paneleros rústicos, con deficientes procesos de extracción de jugos; por lo que la calidad de la panela como producto final es bastante baja.

Existen otras actividades que aunque aportan económicamente pocos recursos, son importantes al mantener una oferta relativamente constante de alimentos; es así como se tienen los cultivos pancoger de: Plátano: 38 Ha, 800 kg./Ha; Frijol: 32 Ha, 600 kg./Ha; Maíz: 160 Ha, 1.000 kg./Ha; Yuca: 296 Ha, 1.200 kg./Ha. Los que son necesarios fortalecer e impulsar para no sólo generar autoabastecimiento local, si no también generar excedentes comercializables.

Hablando del nivel organizacional podemos mencionar que actualmente están constituidas 64 Juntas de Acción Comunal, de las cuales son rurales y 4 urbanas; existe además la asociación de productores de caña, ganaderos, cacaoteros.

En temas de tierras y usos del suelo, el Municipio se ubica de forma corporativa dentro de la jurisdicción de CORANTIOQUIA, subregión Tahamíes. Otra ubicación y referencia dentro de un contexto geográfico más íntegro es el definido como territorio perteneciente a la parte media de la cuenca del Nechí y la parte baja de la cuenca del Porce, sector caracterizado en lo biofísico por la presencia de amplias áreas de bosque y en lo económico por la actividad minera.

Según fuentes consultadas el mayor porcentaje del uso actual del suelo lo constituye el bosque natural con un 67 %, suelos dedicados a pastos un 20 %, el 15 % corresponde a rastrojos y solo un 5% del suelo esta dedicado a cultivos.

Haciendo un análisis de la dinámica ambiental, realizado con base en un enfoque integrador entre sociedad y sistema físico natural, el problema ambiental del municipio de Anorí se puede sintetizar en términos de una progresiva degradación de los recursos naturales, donde sus impactos ambientales mas visibles a lo largo y ancho del territorio anoriceño son:

El suelo del municipio de Anorí ha sido sistemáticamente afectado por los diferentes procesos productivos de las actividades agrícolas, pecuarias y mineras; estos suelos se ubican en una zona montañosa, con altas pendientes y con presencia de múltiples redes hídricas. Los procesos de ampliación de la frontera agrícola y pecuaria, así como las diferentes intervenciones antrópicas, no han obedecido a planes o programas de desarrollo sostenible. Además se observa el uso de inadecuados sistemas de explotación del recurso suelo para la producción agrícola, especialmente para caña, café y cultivos transitorios como maíz, plátano, yuca y frijol. El primero como principal fuente de ingresos y los demás como complemento de la dieta alimenticia.

De igual manera las prácticas cotidianas como las quemadas, utilizadas como mecanismo de ampliación de la frontera agropecuaria y como práctica cultural para el desarrollo de cultivos transitorios (maíz, yuca y frijol) y permanentes (caña), están afectando los suelos.

La minería también ha sido causante del deterioro del suelo, sobre todo en los cauces de los ríos y quebradas, aunque faltan estudios que midan la dimensión real de este problema. Se presentan como efectos, contaminación de aguas y sedimentación de cauces, por presencia de agroquímicos y demás insumos agropecuarios, además la pérdida del recurso hidrobiológico. Pérdida del suelo laborable (erosión), con gran impacto sobre las actividades agropecuarias. Pérdida de la fertilidad del suelo. Pérdida de especies de flora y fauna.

La afectación del recurso agua es notoria en toda la extensión del territorio, originada por diversas causas características de la zona, como son las prácticas inadecuadas (ganaderas, agrícolas y mineras), lo mismo que los vertimientos domésticos rurales y urbanos, la deforestación y la pérdida de cobertura boscosa, el zanjeo de zonas de nacimiento para establecimientos de potreros, la falta de protección de nacimientos y riberas de las fuentes de agua.



Aprovechamiento de maderas comerciales con una alta tasa de deforestación. El auge por los cultivos ilícitos causa la invasión de áreas de reserva, lo cual genera más pérdida de especies nativas.

Las quemas es otro de los grandes problemas asociado al deterioro de la flora. Como consecuencia de lo anterior sobreviene la pérdida de biodiversidad y reducción del hábitat para la fauna silvestre, erosión por la deforestación y reducción de coberturas hidroreguladoras en zonas de protección.

En relación a la dinámica territorial, Anorí es un municipio que está relativamente por fuera de las rutas principales. En lo relacionado a la articulación física con otros municipios, hasta hace algunos años el municipio de Anorí era considerado como una jurisdicción "terminal", con la presencia de solo una vía de acceso desde el área metropolitana y con grandes conflictos por su desarticulación con el entorno regional. Hoy esa situación se ha superado en gran parte por la terminación del anillo vial del Norte, obra que logra la comunicación directa del Municipio con las demás jurisdicciones de Campamento, Yarumal, y la troncal de Occidente la cual a su vez articula con la Costa Atlántica. Hasta dicho momento los requerimientos del municipio dentro de un contexto supramunicipal tenían en la infraestructura vial una de las necesidades más sentidas, ya que la condición de terminal implicaba unos aspectos consecuentes en la problemática social y económica. Hoy la nueva articulación del territorio Anoriceño con los municipios del Norte solo representa la solución a un problema de comunicación vial; los demás conflictos (sociales y económicos) siguen en gran parte fortalecidos como respuesta a un entorno nacional y regional.

2.3.INICIATIVAS

Los actores del territorio que participaron en la jornada de Pacto Municipal identificaron según sus necesidades y problemáticas las siguientes iniciativas; las cuales, teniendo en cuenta el tiempo de implementación de los PATR a 10 años, serán revisadas, viabilizadas técnicamente y priorizadas por los sectores y entidades competentes del nivel nacional y territorial, teniendo en cuenta las políticas públicas, la normatividad vigente, las características del territorio y la disponibilidad presupuestal.

Pilar 1 : Ordenamiento Social de la Propiedad Rural y Uso del Suelo

Código Iniciativa	Título Iniciativa	Marca
0305040283689	Adelantar con las comunidades rurales y autoridades ambientales proyectos que permitan identificar zonas de desove de peces, con el fin de conservar dichas zonas como espacios de importancia ecológica, repoblamiento de peces para seguridad alimentaria, en el municipio de Anorí, Antioquia.	Proyecto
0305040283649	Adelantar el estudio para definir los suelos destinados a la actividad minera y al establecimiento de Zonas de Reserva Minera de manera participativa y articulada con el EOT.	Gestión
0305040283277	Adelantar el proceso de actualización del Esquema de Ordenamiento Territorial (EOT) del municipio de Anorí.	Proyecto
0305040283613	Adelantar el proceso participativo con las Juntas de Acción Comunal, comunidades étnicas y la Alcaldía Municipal para obtener los avales necesarios para solicitar ante la Agencia Nacional del Tierras el adelantamiento del proceso de constitución de la Zona de Reserva Campesina Río Mata- Río Cauca del municipio de Anorí, Antioquia.	Gestión
0305040283556	Adelantar por parte de la alcaldía municipal de Anorí, Antioquia, las solicitudes de titulación ante la ANT para adjudicación de predios a la entidad territorial	Gestión
0305040283693	Adelantar proyectos de restauración ecológica pasiva y activa en puntos estratégicos para la reforestación del bosque, recuperación de suelo degradado y áreas estratégicas para la recuperación del recurso hídrico, en Anorí, Antioquia.	Proyecto
0305040283711	Adelantar proyectos encaminados a realizar solicitudes asociativas comunitarias de titulación de minería teniendo en cuenta la oferta institucional, y las pretensiones de las comunidades y/o asociaciones interesadas en el desarrollo de actividades mineras en el municipio de Anorí, Antioquia.	Gestión
0305040283671	Consolidar y fortalecer el proceso que se adelanta para la declaratoria del Distrito de Manejo Integrado Bajo Cauca-Nechí en el municipio de Anorí, Antioquia.	Gestión
0305040283338	Crear programas para la protección de bosques asociados a pagos por servicios ambientales que permitan incentivar a las comunidades la ejecución de proyectos de protección y recuperación de bosques.	Proyecto
0305040283567	Evaluar en caso de que se implementen las ZIDRES en el municipio de Anorí, Antioquia, que esta figura esté determinada y articulada con el Esquema de Ordenamiento Territorial EOT y que se realice un proceso participativo que involucre a las comunidades rurales.	Gestión
0305040283420	Evaluar por parte del Ministerio de Minas y Energía la Declaratoria de Utilidad Pública e Interés Social (DUPIS), otorgada para el proyecto Porce 4 a EPM.	Gestión
0305040283321	Exonerar, aliviar o amnistiar el pago de los impuestos prediales, y/o intereses a los habitantes de la zona rural del Municipio de Anorí, víctimas del conflicto armado por causa del despojo o abandono de tierras.	Gestión
0305040283451	Gestionar ante la Agencia Nacional de Tierra la actualización de la Unidad Agrícola Familiar del Municipio de Anorí, Antioquia.	Gestión
0305040283530	Gestionar ante la Agencia Nacional de Tierras la formalización de la propiedad de los Cabildos Indígenas, los Consejos Comunitarios y los campesinos que habitan las áreas rurales del municipio de Anorí, Antioquia.	Gestión
0305040283506	Gestionar ante la Agencia Nacional de Tierras la inscripción de los pobladores rurales en el registro de tierras RESO en el municipio de Anorí, Antioquia.	Gestión
0305040283262	Gestionar ante la alcaldía municipal, catastro descentralizado de Antioquia y otras entidades y organismos que apoyen el proceso, la actualización y conservación del catastro para la zona rural del Municipio de Anorí.	Proyecto
0305040283432	Gestionar ante la ANT la entrega de subsidios gratuitos para acceso a tierras, a los campesinos y comunidad étnica de la zona rural del Municipio de Anorí, Antioquia.	Gestión
0305040283574	Implementar programas y proyectos de capacitación y acompañamiento constante a las comunidades rurales de los núcleos veredales del municipio de Anorí, Antioquia, para ejecutar estrategias de cuidado del medio ambiente.	Proyecto
0305040283665	Promover un corredor biológico para el municipio de Anorí, Antioquia.	Proyecto
0305040283620	Titular y legalizar gratuitamente los predios de la zona Rural del Municipio de Anorí, Antioquia.	Gestión

Pilar 2 : Infraestructura y Adecuación de Tierras

Código Iniciativa	Título Iniciativa	Marca
0305040283244	Mejorar la vía en el tramo Anorí-San Isidro en el municipio de Anorí.	Proyecto
0305040283249	Mejorar la vía en el tramo Libera-Anorí en el municipio de Anorí.	Proyecto
0305040283239	Mejorar y Pavimentar la vía en el tramo Campamento-Anorí en el municipio de Anorí.	Proyecto
0305040283273	Actualizar el inventario de las vías terciarias y legalizar las vías construidas por la comunidad en el municipio de Anorí.	Proyecto
0305040283279	Aperturar algunos Ramales Viales para el ingreso a veredas que actualmente no tienen acceso en la zona Rural del Municipio de Anorí.	Proyecto
0305040283543	Brindar Asesoría Técnica en adecuación de Tierras en la zona veredal del Municipio de Anorí	Gestión
0305040283348	Construir los puentes peatonales en lugares estratégicos de la zona rural del Municipio de Anorí	Proyecto
0305040283395	Construir puentes vehiculares en el zona rural del Municipio de Anorí.	Proyecto
0305040283461	Gestionar con la administración municipal ante los operadores de telefonía móvil la ampliación de cobertura de voz y datos en la zona rural del municipio de Anorí.	Gestión
0305040283437	Gestionar la cobertura universal de energía en la zona rural del municipio de Anorí.	Proyecto
0305040283458	Gestionar la conectividad de Internet y los servicios digitales en los centros educativos rurales del Municipio de Anorí.	Gestión
0305040283544	Implementar sistemas de drenaje y asistencia técnica en riego para un funcionamiento adecuado, en las líneas productivas que se requiera en el núcleo de la Plancha en el Municipio de Anorí.	Gestión
0305040283151	Mejorar la infraestructura vial correspondiente a los tramos de Madre Seca-Los Trozos; Usura-Los Tenches; Toná-Los Perillos; Sector el 20 -El Tesoro en el Municipio de Anorí.	Gestión
0305040283258	Mejorar la infraestructura vial de vías terciarias en el municipio de Anorí.	Proyecto
0305040283162	Mejorar la Infraestructura vial el Carmen- la aguada y construir los puente de la quebrada el Carmen y sobre el Río Porce en el municipio de Anorí.	Gestión
0305040283225	Mejorar la vía con obras complementarias en los siguientes trayectos: Guadalupe-Casita-El roble en el municipio de Anorí.	Proyecto
0305040283220	Mejorar la vía con obras complementarias en los siguientes trayectos: Primavera-trinidad-Las nieves del Municipio de Anorí.	Proyecto
0305040283224	Mejorar la vía con obras complementarias en los siguientes trayectos: Meseta-Chagualo-Río Nechí del municipio de Anorí.	Proyecto
0305040283360	Mejorar puentes peatonales en la zona rural del municipio de Anorí, Antioquia.	Proyecto
0305040283410	Mejorar puentes vehiculares en la zona rural en el municipio de Anorí.	Proyecto
0305040283446	Mejorar y repotenciar el servicio de energía eléctrica en la totalidad de la zonas veredales del Municipio de Anorí.	Gestión

Pilar 3 : Salud Rural

Código Iniciativa	Título Iniciativa	Marca
0305040283523	Adquirir ambulancias terrestres y fluviales para garantizar el transporte de pacientes que presentan urgencias en salud en las zonas rurales del municipio de Anorí	Proyecto
0305040283560	Capacitar a los comités de salud de las juntas de acción comunal en primeros auxilios y dotar con botiquines comunitarios para fortalecer las capacidades comunitarias en salud	Proyecto
0305040283527	Capacitar a personas de las comunidades rurales como gestores comunitarios en salud, garantizando la participación activa de las mujeres	Proyecto
0305040283519	Construir y dotar seis puestos de salud en las zonas rurales del municipio de Anorí	Proyecto
0305040283541	Desarrollar acciones de educación en salud en las zonas rurales del municipio Anorí con el objetivo de fortalecer la promoción de modos, condiciones y estilos de vida saludables.	Gestión
0305040283505	Diseñar e implementar estrategias para la atención integral en salud con enfoque diferencial para el adulto mayor de las zonas rurales de municipio de Anorí	Gestión
0305040283516	Diseñar e implementar estrategias para la prevención y la atención integral del consumo de sustancias psicoactivas y alcohol en zonas urbanas y rurales del municipio del Anorí en armonía con los planes, proyectos y políticas existentes	Proyecto
0305040283566	Diseñar estrategias extramurales para brindar servicios de salud especializados en modalidad de brigadas de salud en las zonas rurales del municipio de Anorí	Gestión
0305040283563	Diseñar estrategias para mejorar la cobertura del aseguramiento en salud de los habitantes de las zonas rurales y rurales dispersas del municipio de Anorí	Gestión
0305040283521	Dotar con equipos e insumos suficiente y necesarios el hospital y los puestos de salud del municipio de Anorí	Proyecto
0305040283562	Garantizar el transporte aéreo de pacientes en situación de urgencia o emergencia de las zonas rurales dispersas del municipio de Anorí	Gestión
0305040283241	Garantizar la atención periódica de las zonas rurales dispersas a través de brigadas de salud extramural con equipos interdisciplinarios garantizando el enfoque diferencial, étnico, de ciclo vital, de género y discapacidad.	Gestión
0305040283550	Generar estrategias para facilitar el acceso de personas de las comunidades rurales a programas técnicos y profesionales en salud de acuerdo a la oferta disponible en la región	Gestión
0305040283586	Implementar la ruta de atención integral en salud para mujeres víctimas de violencia sexual, e implementar acciones para prevenir y atender las situaciones de violencia contra la mujer en el municipio de Anorí	Gestión
0305040283251	Mejorar la dotación en equipos e insumos y garantizar el talento humano en salud necesario en la casa de atención a las personas con discapacidad del municipio de Anorí para garantizar la rehabilitación integral	Proyecto
0305040283537	Mejorar los puestos de salud de Liberia y el roble y garantizar la dotación de equipos e insumos para una adecuada prestación de los servicios	Proyecto
0305040283569	Realizar la adecuación sociocultural de la prestación de los servicios de salud para las comunidades indígenas del municipio de Anorí	Gestión

Pilar 4 : Educación Rural y Primera Infancia Rural

Código Iniciativa	Título Iniciativa	Marca
0305040283182	Garantizar la Atención Integral a la primera infancia en la modalidad pertinente, para la zona rural del Municipio de Anorí	Proyecto
0305040283418	Ampliar el Programa de Familias en Acción en la zona Rural del Municipio de Anorí, Departamento de Antioquia.	Gestión
0305040283490	Apertura de Educación Media en Establecimientos Educativos de la zona rural, que según las condiciones lo requieran, en el municipio de Anorí, Departamento de Antioquia	Gestión
0305040283486	Apertura de Educación Secundaria en Establecimientos Educativos de la zona rural, que según las condiciones lo requieran, en el municipio de Anorí, Departamento de Antioquia	Gestión
0305040283515	Asignar planta de personal administrativo en los establecimientos educativos de la zona rural del municipio de Anorí, Departamento de Antioquia	Gestión
0305040283528	Construir aula múltiple en los establecimientos educativo que lo requieran en la zona rural del municipio de Anorí, Departamento de Antioquia	Proyecto
0305040283231	Construir aulas nuevas en los establecimientos educativos donde se requiera, en la zona rural del municipio de Anorí, Departamento de Antioquia	Proyecto
0305040283260	Construir baterías sanitarias en los establecimientos educativos que lo requieran en la zona rural del municipio de Anorí, Departamento de Antioquia	Proyecto
0305040283235	Construir espacios de recreación y deporte en los establecimientos educativos donde se requiera, en la zona rural del municipio de Anorí, Departamento de Antioquia.	Proyecto
0305040283534	Construir infraestructura de recreación y deporte en la zona rural de municipio de Anorí, Departamento de Antioquia	Proyecto
0305040283539	Construir Restaurante en los establecimientos educativo que lo requieran en la zona rural del municipio de Anorí, Departamento de Antioquia.	Proyecto
0305040283253	Construir sedes nuevas de acuerdo al análisis de cobertura poblacional en la zona rural del municipio de Anorí, Departamento de Antioquia.	Proyecto
0305040283471	Dotar de manera general a los establecimientos educativos de acuerdo a sus necesidades y requerimientos en la zona rural del municipio de Anorí, Departamento de Antioquia.	Proyecto
0305040283542	Fortalecer la implementación de proyectos pedagógicos transversales que promuevan la educación en ciudadanía, sobre todo Educación para la paz, en los estudiantes de los establecimientos educativos de la zona rural del Municipio de Anorí, Departamento de Antioquia	Proyecto
0305040283468	Implementar programa de Alimentación Escolar, con criterios de cobertura, calidad y pertinencia, que beneficie a la población rural del Municipio de Anorí, Departamento de Antioquia	Proyecto
0305040283341	Implementar cursos y capacitaciones para el desarrollo de competencias para la vida y el trabajo, con enfoque de género para la población rural del Municipio de Anorí, Departamento de Antioquia.	Proyecto
0305040283553	Implementar programa de educación para adultos en básica y media, para la población rural del municipio de Anorí, Departamento de Antioquia	Proyecto
0305040283497	Implementar programas de becas y subsidios de sostenimiento en educación superior para la población de la zona rural del municipio de Anorí, Departamento de Antioquia, priorizando a las mujeres	Proyecto
0305040283508	Implementar programas de cultura en la zona rural del municipio de Anorí, Departamento de Antioquia.	Proyecto
0305040283494	Implementar Programas de Educación Superior con criterios de calidad y pertinencia, priorizando la mujer y grupos étnicos, en la zona rural del Municipio de Anorí, Departamento de Antioquia.	Gestión
0305040283498	Implementar programas de Entrega gratuita de Uniformes y útiles escolares para la zona rural del Municipio de Anorí, Departamento de Antioquia	Gestión
0305040283503	Implementar programas de formación deportiva en la zona rural del municipio de Anorí, Departamento de Antioquia	Proyecto
0305040283465	Implementar programas de Transporte Escolar para los Núcleos Rurales del Municipio de Anorí, Departamento de Antioquia con pertinencia y calidad.	Proyecto



0305040283549	Implementar un Programa de alfabetización para población adulta de la zona rural del municipio de Anorí, Departamento de Antioquia	Proyecto
0305040283520	Implementar un Programa de alfabetización para población adulta de la zona rural del municipio de Anorí, Departamento de Antioquia	Proyecto
0305040283223	Mejorar la Infraestructura escolar existente de la zona rural del municipio de Anorí, Departamento de Antioquia	Proyecto
0305040283476	Nombrar Docentes Especializados en todas las áreas para los Centros Educativos Rurales del Municipio de Anorí, Departamento de Antioquia	Gestión
0305040283517	Nombrar Docentes Etnoeducadores según requerimientos (Educación propia PEC) de los Establecimientos Educativos Rurales del Municipio de Anorí, Departamento de Antioquia	Gestión

Código Iniciativa	Título Iniciativa	Marca
0305040283317	Realizar estudios, diseños y construcción de mejoramiento de viviendas, para las familias del area rural de todas las veredas del Municipio de Anori, Antioquia, Dándole prioridad a los hogares con mujeres cabeza de familia.	Proyecto
0305040283573	Diseñar e implementar estrategia integral para el manejo de residuos sólidos para beneficiar a todas las familias de las veredas del municipio de Anorí en el departamento de Antioquia.	Gestión
0305040283581	Diseñar e implementar programas de concientización y educación ambiental, en temas de manejo de residuos para los residentes y visitantes a las veredas del municipio de Anorí departamento de Antioquia para la conservación y preservación de los recursos naturales y la economía de la región.	Proyecto
0305040283384	Diseñar e implementar soluciones individuales para el acceso al agua potable para beneficiar familias de viviendas dispersas en las zonas rurales del municipio de Anori Antioquia.	Proyecto
0305040283619	Diseñar e implemmentar estrategias de reforestación, conservación de las fuentes hídricas utilizadas para el acceso al agua de uso y consumo humano del área rural del municipio de Anorí departamento de Antioquia.	Proyecto
0305040283559	Realizar estudios, diseño y construcción de las obras necesarias para modernizar, tecnificar y ampliar el relleno sanitario San Antonio del municipio de Anorí departamento de Antioquia.	Gestión
0305040283423	Realizar estudios, diseños y construcción de baterías sanitarias para benficar a las familias en las zonas rurales dispersas de las veredas del municipio de Anorí departamento de Antioquia.	Proyecto
0305040283609	Realizar estudios, diseños y construccion de obras necesarias para la reubicacion del cementerio principal del municipio de Anorí departamento de Antioquia.	Proyecto
0305040283356	Realizar estudios, diseños y construcción de sistema de acueductos veredales para beneficiar a las familias de los centros poblados rurales del municipio de Anorí, Antioquia.	Proyecto
0305040283403	Realizar estudios, diseños y construcción de sistemas de alcantarillado, que incluya asistencia técnica para beneficiar los centros poblados rurales del municipio de Anori departamento de Antioquia.	Gestión
0305040283263	Realizar estudios, diseños y construccion de viviendas rurales nuevas para las familias del área rural de todas las veredas del Municipio de Anori, Antioquia, Dándole prioridad a los hogares con mujeres cabeza de familia.	Proyecto
0305040283596	Realizar las acciones necesarias para agilizar los trámites para la liciencia de conseción de aguas para la zona rural del municipio de Anorí del departamento de Antioquia.	Proyecto
0305040283448	Realizar los estudios, diseños y construcción de obras necesarias para mordernizar, ampliar y mejorar los sistemas de acueductos existentes en el área rural del municipio de Anorí departamento de Antioquia.	Proyecto

Pilar 6 : Reactivación Económica y Producción Agropecuaria

Código Iniciativa	Título Iniciativa	Marca
0305040283651	Creación y/o fortalecimiento de empresas asociadas a la gastronomía, proyectos artesanales, culturales y manufactureros a cargo de las organizaciones locales en el municipio de Anorí (Antioquia)	Proyecto
0305040283680	Desarrollar proyectos de minería artesanal y ancestral responsable el municipio de Anorí (Antioquia)	Proyecto
0305040283329	Diseñar e implementar una estrategia para la creación y fortalecimiento de cooperativas, asociaciones y organizaciones solidarias y comunitarias de carácter agropecuario	Proyecto
0305040283333	Diseñar e implementar una estrategia para la creación y fortalecimiento de cooperativas, asociaciones y organizaciones solidarias y comunitarias de carácter no agropecuario en el municipio de Anorí (Antioquia)	Proyecto
0305040283605	Diseñar una bolsa de empleo en el municipio de Anorí (Antioquia), con la finalidad de vincular a la población a las oportunidades laborales de los proyectos en la región.	Proyecto
0305040283229	Establecer y Fortalecer las líneas de sachá inchi y arroz en el municipio de Anorí (Antioquia)	Proyecto
0305040283577	Fomentar estrategias de compras masivas mediante el fortalecimiento de los sistemas asociativos de los pequeños y medianos productores, en el municipio de Anorí (Antioquia)	Proyecto
0305040283660	Fomular e implementar proyectos productivos integrales en la línea de turismo, ecoturismo, etnoturismo, agroturismo y turismo de aventura en el municipio de Anorí (Antioquia)	Proyecto
0305040283215	Fomular y presentar proyectos productivos integrales en las líneas de Cacao, Café, caña panelera, fique y hortofrutícolas en el municipio de Anorí (Antioquia)	Proyecto
0305040283631	Fomular y presentar proyectos productivos integrales en las líneas forestales en el municipio de Anorí (Antioquia)	Proyecto
0305040283713	Fortalecer la cadena productiva integral para la promoción y producción ganadera en el municipio de Anorí (Antioquia)	Proyecto
0305040283618	Gestionar un programa de acceso a créditos, normalización de cartera y otras fuentes de financiación que fomenten proyectos agropecuarios en el municipio de Anorí (Antioquia)	Gestión
0305040283419	Implementar proyectos de extensión rural agropecuaria integral permanente en el municipio de Anorí (Antioquia), que contemple servicio de apoyo al pequeño, mediano y gran productor.	Proyecto
0305040283717	Implementar y fortalecer el sistema productivo para especies pecuarias en el municipio de Anorí (Antioquia)	Proyecto
0305040283576	Implementar y/o fortalecer estrategias de comercialización de los pequeños y medianos productores, en el municipio de Anorí (Antioquia)	Proyecto
0305040283283	Realizar estudios de prefactibilidad y factibilidad y dotación de maquinaria, vehículos de transporte terrestre y acuático, equipos agrícolas y herramientas para el desarrollo de la actividad agropecuaria y adecuación de suelos en el municipio de Anorí (Antioquia)	Proyecto
0305040283259	Realizar estudios y diseños de prefactibilidad, factibilidad, construcción y/o fortalecimiento de centros de acopio y plantas de producción y transformación de caña panelera, café y cacao en el municipio de Anorí (Antioquia).	Proyecto
0305040283638	Reforestar y/o restaurar áreas de importancia estratégica para la conservación de los recursos naturales, cuyo proceso genere ingresos económicos a los campesinos, en el municipio de Anorí (Antioquia)	Proyecto

Pilar 7 : Sistema para la Garantía Progresiva del Derecho a la Alimentación

Código Iniciativa	Título Iniciativa	Marca
0305040283450	Implementar la estrategia atención integral en salud y nutrición con enfoque comunitario para niños y niñas menores de cinco (5) años con desnutrición aguda en el municipio de Anorí, departamento de Antioquia.	Proyecto
0305040283252	Implementar la estrategia municipal de atención integral en nutrición para el adulto mayor y el mejoramiento de la cobertura y calidad en los servicios del CENTRO DIA para la tercera edad en el municipio de Anorí, departamento de Antioquia.	Proyecto
0305040283295	Construir la plaza de mercado municipal de Anorí, departamento de Antioquia, para incentivar y facilitar la comercialización de la producción agropecuaria campesina	Proyecto
0305040283535	Construir participativamente e implementar la política pública para la Garantía Progresivamente del derecho a la alimentación, con enfoque diferencial, en el municipio de Anorí, departamento de Antioquia.	Proyecto
0305040283282	Implementar estrategias de Comercialización para la zona Rural del Municipio de Anorí, fortaleciendo la estrategia de mercados campesinos locales	Proyecto
0305040283345	Implementar la estrategia para el fomento de la Agricultura Familiar Campesina y Comunitaria (ACFC), que incluya Granjas Familiares integrales, huertas caseras y programas de extensión Rural Integral, en el municipio de Anorí, departamento de Antioquia.	Proyecto
0305040283416	Implementar un Programas de educación sobre buenas prácticas de manufactura (BPM) de alimentos dirigidos a la comunidad en general y manipuladores de alimentos de los programas de acceso a los programas de seguridad alimentaria, del municipio de Anorí, departamento de Antioquia.	Proyecto

Pilar 8 : Reconciliación, Convivencia y Construcción de Paz

Código Iniciativa	Título Iniciativa	Marca
0305040283758	Capacitar a los docentes de los Centros Educativos Rurales del municipio de Anorí, en Programas de Reconciliación y Convivencia Pacífica.	Proyecto
0305040283703	Diseñar e implementar la política pública de mujer y equidad de género para el municipio de Anorí, Antioquia, con especial énfasis en las mujeres y la comunidad LGTBI rurales	Gestión
0305040283538	Diseñar e implementar una estrategia de comunicación para la zona rural del Municipio de Anorí, que incluya la creación y fortalecimiento de las mesas de comunicación rurales.	Proyecto
0305040283741	Formular e implementar la política pública de jóvenes para el municipio de Anorí, Antioquia, con especial atención en los jóvenes rurales como una estrategia para la prevención del reclutamiento forzado, la generación de oportunidades y consolidarlos como promotores de reconciliación y paz en el municipio.	Gestión
0305040283743	Fortalecer en las zonas rurales del municipio de Anorí, Antioquia, la implementación de política pública para las personas en condición de discapacidad, con el objetivo de garantizar el pleno ejercicio de sus derechos de acuerdo a la ley estatutaria 1618 de 2013.	Gestión
0305040283690	Fortalecer los procesos de reconocimiento existentes y atención especial para las comunidades étnicas: afrodescendientes e indígenas, y de la identidad de las comunidades campesinas de la zona rural del municipio de Anorí, por parte de la instituciones gubernamentales a nivel municipal, departamental y nacional.	Gestión
0305040283749	Implementar un programa de formación integral y fortalecimiento para los conciliadores en equidad de las zonas rurales del municipio de Anorí Antioquia como una estrategia para facilitar la convivencia pacífica, la reconciliación y la construcción de paz	Proyecto
0305040283745	Implementar un programa integral para la reconstrucción de la memoria histórica en el municipio de Anorí, Antioquia, que incluya este componente en la casa de la cultura y resignifique espacios rurales reconocidos por sus graves afectaciones en el marco del conflicto armado.	Gestión
0305040283694	Priorizar la zona rural del Municipio de Anorí, Antioquia en el Programa Integral de Desminado Humanitario, partiendo de un diagnóstico completo que pueda detectar la presencia de Minas Antipersona y MUSE	Gestión
0305040283526	Promover la construcción y dotación y /o mejoramiento de centros culturales comunitarios interculturales en la zona rural del Municipio de Anorí.	Gestión



RENOVACIÓN
DEL TERRITORIO



PRESIDENCIA
DE LA REPÚBLICA

0305040283545	Promover la implementación de una estrategia integral de pedagogías para la paz y la reconciliación, con enfoque étnico y diferencial, en la zona rural del municipio de Anorí, Antioquia	Proyecto
0305040283558	Promover la implementación de una estrategia integral de pedagogías para la paz y la reconciliación, con enfoque étnico y diferencial, en la zona rural del municipio de Anorí, Antioquia	Proyecto
0305040283533	Promover la implementación en la zona rural del municipio de Anorí, Antioquia del "Programa Integral de Seguridad y Protección para comunidades y organizaciones en los territorios" previsto en el decreto 660 de 2018, en articulación con el Sistema de Alertas tempranas de la Defensoría del Pueblo.i	Gestión
0305040283736	Reconocer a las víctimas rurales del municipio de Anorí, Antioquia en los procesos de reparación integral previstos en la ley 1448 de 2011, los del Sistema Integral de Verdad, Justicia, Reparación y No Repetición, y por parte de la administración municipal y departamental.	Gestión

3. CONSIDERACIONES GENERALES.

- a. El presente Pacto Municipal para la Transformación Regional es el resultado de un ejercicio de identificación, construcción y priorización consensuada entre **85** actores, el cual se llevó a cabo durante los días **[2018-11-13], [2018-11-14]**.
- b. El presente Pacto Municipal para la Transformación Regional, hará parte del Plan de Acción de Transformación Regional – PATR del PDET, el cual se revisará y actualizará cada cinco (5) años de forma participativa en el territorio, tal como lo establece el artículo 4 del Decreto 893 de 2017.
- c. Teniendo en cuenta el tiempo de implementación de los PATR a 10 años, las iniciativas de este pacto serán revisadas, viabilizadas técnicamente y priorizadas por los sectores y entidades competentes del nivel nacional y territorial, teniendo en cuenta la política pública, la normatividad vigente y las particularidades del territorio. Las iniciativas viabilizadas y priorizadas podrán implementarse, según la disponibilidad de recursos presupuestales y el marco fiscal del sector público nacional y territorial.
- d. Este Pacto Municipal para la Transformación Regional, deberá articularse y armonizarse con los planes de desarrollo de las entidades territoriales y demás instrumentos de planeación y ordenamiento del territorio, en aplicación de los criterios de coordinación, concurrencia y subsidiariedad, y de conformidad con lo establecido en las normas orgánicas de planeación.
- e. Durante el ejercicio de construcción del Pacto Municipal para la Transformación Regional, se postularon **10** personas que manifestaron su interés en participar en el mecanismo de control social establecido en el Decreto 893 de 2017. Estas personas podrán realizar el seguimiento al Plan de Acción para la Transformación Regional.


Se anexa el listado con el nombre y contacto de estas personas.


4. COMPROMISOS GENERALES


Los firmantes del presente "Pacto Municipal para la Transformación Regional" se comprometen a:

- a. Garantizar que la visión, el diagnóstico y las iniciativas definidas, sean el resultado de un ejercicio de concertación y priorización entre los actores que participaron en la construcción de este Pacto.
- b. Propender para que los sectores y entidades competentes, revisen y viabilicen técnicamente las iniciativas de este Pacto Municipal teniendo en cuenta las políticas públicas, la normatividad vigente y las particularidades del territorio.
- c. Apoyar la gestión de recursos, para la implementación en los próximos 10 años de las iniciativas viabilizadas y priorizadas.
- d. Propiciar para que el seguimiento de la ejecución de este Pacto Municipal se de, teniendo en cuenta los mecanismos que fije la norma y aquellos que se creen en el marco del proceso del PDET.
- e. Promover y divulgar el presente Pacto, a través de los medios que se dispongan.

Para constancia, se firma en la ciudad de **ANORÍ**, el día **2018-11-14**.


NICOLÁS GUILLERMO HERÓN
Alcalde


JAVIER IGNACIO MOLINA PALACIO
Delegado ART/asignado como líder para la
construcción del Pacto


Se anexa firma de los asistentes por pilar.
Revisó: Dirección General – ART
Municipio de ANORÍ